

UNION TEMPORAL SEAVILLA2023

CENTRO ADMINISTRATIVO VILLA DEL ROSARIO



RESIDENTE DE INTERVENTORIA

304

UNION TEMPORAL INTERVENTORIA SEAVILLA 2023



CENTRO ADMINISTRATIVA VILLA DEL ROSARIO

CARTA DE COMPROMISO PERSONAL TÉCNICO

Señores
**ASOCIACION SUPRADEPARTAMENTAL DE MUNICIPIOS PARA EL PROGRESO
ASOSUPRO**
Calle 33ª No39-19 Barrio Barzal Alto]
Villavicencio Meta

REFERENCIA: PROCESO CMA-015-2023

**Objeto:
INTERVENTORIA TECNICA, ADMINSTRATIVA, JURDIDCA, CONTABLE Y
AMBIENTAL AL CONTRATO DE OBRA PUBLICA PARA LA CONSTRUCCION DEL
CENTRO ADMINISTRATIVO DEL MUNICIPIO DE VILLA DEL ROSARIO"**

Respetados señores:

El suscrito JORGE ELIECER MONTES GONZALEZ, identificado con cédula de ciudadanía No. 88.273.182 de Cúcuta, manifiesto mi compromiso en trabajar en la interventoría del objeto de la referencia como RESIDENTE DE INTERVENTORÍA, en el evento de salir favorecidos con la adjudicación del contrato. Asimismo, certifico que no he participado en la preparación o elaboración de otra propuesta ni hago parte de otra propuesta para la presente convocatoria.

Por último, declaro bajo gravedad de juramento, que no me encuentro incurso en causal alguna de inhabilidad e incompatibilidad de las señaladas en la Ley y la Constitución Política y ni en conflicto de interés alguno para hacer parte del equipo de trabajo en el presente Contrato de Interventoría.

Dedicación 100%


Atentamente,

JORGE ELIECER MONTES GONZALEZ
C. C. 88.273.182 de Cúcuta
Ingeniera Civil M.P. 54202-172340 NTS

REPUBLICA DE COLOMBIA
IDENTIFICACION PERSONAL
CELEBRATE CIUDADANA

88.273.182
MONTES GONZALEZ

JORGE ELIECER



FECHA DE SACRAMENTO 24-JUL-1984


CUCUTA
DEPARTAMENTO DE SANTANDER
MUNICIPIO DE SACRAMENTO

1.72 O+ M

01-AOO-2052 CUCUTA

PRINTED IN COLOMBIA

PROFESORADO DE SACRAMENTO
CUCUTA, SANTANDER



REPUBLICA DE COLOMBIA - MINISTERIO DE INTERIORES - BOGOTA

REPÚBLICA DE COLOMBIA
CONSEJO PROFESIONAL NACIONAL DE INGENIERIA
COPIA



MATRÍCULA PROFESIONAL N.º
84202172348NTS
INGENIERO CIVIL

DE FECHA 18/07/2009
JORGE ELIECER
MONTES GONZALEZ
C.C. 88273182
UNIVERSIDAD FRANCISCO DE
PAULA SANTANDER

Jorge Eliecer Montes Gonzalez
PRESIDENTE DEL CONSEJO

HOJA DE VIDA.



DATOS PERSONALES.

NOMBRE: Jorge Eliecer Montes González.

IDENTIFICACION: CC. 88.273.182 de Cúcuta.

TARJETA PROFESIONAL: 54202172340NTS.

FECHA DE NACIMIENTO: 24 de Julio de 1984.

ESTADO CIVIL: Unión libre.

DOMICILIO: Calle 18 # 0-43 Ed. Paseo del Prado, Apto 303, Barrio San Luis.

TELEFONO: 310-8137960.

ESTUDIOS.

SECUNDARIOS: Colegio Carmelitano del Oriente, San José de Cúcuta, 2001.

UNIVERSITARIOS: Universidad Francisco de Paula Santander, Ingeniero Civil, San José de Cúcuta, 2009.

EXPERIENCIA.

- MELCONSTRUCCIONES. **Ingeniero Auxiliar Residente**, desde el 15 de enero del 2008 hasta el 30 de julio del 2008.

Funciones:

Construcción del muro de encierro y dos casas modelos de tres niveles en obra gris.

- CONSTRUCTORA JR. **Ingeniero Residente**, desde el 15 de octubre del 2008 hasta el 15 de junio del 2009.

Funciones:

Construcción de la estructura del edificio portovelho de 12 niveles con un área de 6500 m² de placa.

- MYRIAM DOLORES ARTEAGA CARDENAS. **Ingeniero Residente**, desde el 01 de febrero del 2010 hasta el 23 de julio del 2010.

Funciones:

Residente de interventoría en la obra para la construcción de la sala de partos y auditorio de la empresa social del estado Hospital Local municipio de Los Patios.

- MYRIAM DOLORES ARTEAGA CARDENAS. **Ingeniero Residente**, desde el 05 de julio del 2011 hasta el 25 de mayo del 2012.

Funciones:

Residente de interventoría en la obra para la construcción colegio llanitos municipio de los Patios.

- CONSTRUCTORA TENIS. **Ingeniero residente**, desde el 02 de agosto del 2010 hasta el 15 de diciembre del 2010.

Funciones:

Residente para acabados de 31 apartamentos y zonas comunes.

- GERARDO HERNÁNDEZ. **Ingeniero Residente**, desde el 15 de enero del 2011 hasta el 15 de mayo del 2011.

Funciones:

Construcción y entrega de dos viviendas de dos pisos.

- MYRIAM DOLORES ARTEAGA CARDENAS. **Ingeniero Residente**, desde el 15 de abril del 2013 hasta el 27 de diciembre del 2013.

Funciones:

Residente de interventoría en la obra para la construcción centro administrativo municipal II etapa, municipio de los Patios.

- CONSTRUCTORA MONAPE. **Ingeniero residente**, desde el 16 de enero del 2014 hasta el 15 de noviembre 2015.

Funciones:

Construcción y entrega de 52 viviendas de interés social.

Construcción y entrega de 84 viviendas de interés social.

- UNION TEMPORAL DE INTERVENTORIAS OBRAS DE PAVIMENTACION, **Ingeniero residente de interventoría**, desde el 18 de noviembre del 2015 hasta el 27 de diciembre de 2015.

- GERARDO HERNÁNDEZ. **Ingeniero Residente**, desde el 1 de febrero del 2010 hasta el 15 de mayo del 2010.

Funciones:

Urbanización de 50 lotes para uso residencial, en el cual se realizó la instalación de acueducto, alcantarillado, manejo de aguas lluvia, pavimentación y alumbrado público.

- CONSTRUCTORA TENIS. **Ingeniero residente**, desde el 02 de mayo del 2010 hasta el 15 de diciembre del 2010.

Funciones:

Residente para acabados de 31 apartamentos y zonas comunes.

- GERARDO HERNÁNDEZ. **Ingeniero Residente**, desde el 15 de enero del 2011 hasta el 15 de mayo del 2011.

Funciones:

Construcción y entrega de dos viviendas de dos pisos.

- MCR CONSTRUCTORA. **Ingeniero residente**, desde el 30 de mayo del 2010 hasta el 15 de enero del 2013.

Funciones:

Construcción y entrega de 75 viviendas de interés social.

- CONSTRUCTORA MONAPE. **Ingeniero residente**, desde el 16 de enero del 2013 hasta el 15 de noviembre 2015.

Funciones:

Construcción y entrega de 52 viviendas de interés social.

Construcción y entrega de 84 viviendas de interés social.

- UNION TEMPORAL DE INTERVENTORIAS OBRAS DE PAVIMENTACION, **Ingeniero residente de interventoría**, desde el 18 de noviembre del 2015 hasta el 27 de diciembre de 2015.

Funciones:

Residente de interventoría para la pavimentación de los accesos al nuevo puente de pamplonita, sector Cúcuta- puerto Santander.

- UNION TEMPORAL DE ESPACIO PUBLICO, **Residente de obra**, desde el 29 de diciembre de 2015 hasta el 15 de febrero de 2016.

Funciones:

Residente de obra para la adecuación de los separadores de la avenida Los faroles en Cúcuta.

- B Y A CONSTRUCCIONES SAS, **Residente de obra**, desde el 01 de abril de 2016 hasta el 31 de enero de 2017.

Funciones:

Residente de obra para la construcción de canales en concreto reforzado

- CONSORCIO NINVAS, **Residente de obra**, desde el 05 de marzo de 2018 hasta el 28 de diciembre de 2018.

Funciones:

Residente de obra para la construcción de una torre de aulas de tres pisos en la universidad de pamplona-Villa Rosario

- FABIO ALBERTO SANCHEZ, **Residente de obra**, desde el 02 de enero de 2019 hasta el 19 de octubre de 2019.

Funciones:

Residente de obra para la construcción de una torre administrativa de cinco niveles en el Sena de pescadero.

- B Y A CONSTRUCCIONES, **Residente de obra**, desde el 13 de marzo de 2019 hasta el 31 de julio de 2019.

Funciones:

Residente de obra en la adecuación del sistema pluvial de puntos criticos de la ciudad de Cúcuta

- MYRIAM DOLORES ARTEAGA CARDENAS, **Residente de interventoría**, desde el 02 de diciembre de 2010 hasta el 14 de junio de 2011.

Funciones:

Residente de interventoria en interventoria para las obras de construccion parque centro administrativo municipal y mejoramiento de vias urbanizacion bellavista, municipio de los patios, norte de santander

- MYRIAM DOLORES ARTEAGA CARDENAS, **Residente de interventoría**, desde el 13 de agosto de 2012 hasta el 20 de diciembre de 2012.

Funciones:

Residente de la interventoria tecnica y administrativa para el mejoramiento de vias (modalidad comunidad-gobierno) perimetro urbano municipio de los patios, barrios la cordialidad, la esperanza, patios centro, once de noviembre, la sabana, barrio bonito y llanitos.

REFERENCIAS PERSONALES.

Gerardo Hernández.
Ingeniero Civil, Independiente.
Cel. 321- 4520536.


Victor Augusto Melo.
Ingeniero Civil, Constructora tenis.
Cel. 315 -3814029.

William Sanabria.
Ingeniero Civil, Independiente.
Cel. 300-5645582.

REFERENCIAS FAMILIARES.

Andreína Montes.
Docente, Colegio Santa Teresa.
Cel. 320-8121093.

Willy González.
Abogado,
Cel. 301-5478750



JORGE ELIECER MONTES GONZALEZ
CC. 88.273.182 de Cúcuta.



República de Colombia
Ministerio de Educación Nacional
y en su nombre

La Universidad Francisco de Paula Santander

Personería Jurídica No 20 Septiembre 19 de 1962 de la Gobernación del Departamento Norte de Santander

Confiere el Título de **Ingeniero Civil**

A

Jorge Eliécer Montes González

C.C. No. 88,273,182 expedida en Cúcuta, R. de S.

Quien cumplió satisfactoriamente con los requisitos académicos exigidos.
En testimonio de ello otorga el presente

DIPLOMA

Expedido en la ciudad de Cúcuta, a 15 de Mayo de 2009

[Firma]
EL RECTOR

[Firma]
EL DECANO DE LA FACULTAD


LIBRO 31 ACTA 26803 FOLIO 0403

REGISTRO No. 25543

REPUBLICA DE COLOMBIA
IDENTIFICACION PERSONAL
CELEBRADA DE CIUDADANIA

88.273.182
MONTES GONZALEZ

JORGE ELIECER



FECHA DE NACIMIENTO: 24-JUL-1984


CUCUTA
NORTE DE SANTANDER

1.72

O+

M

51 AGO 2002 CUCUTA





**CONSEJO PROFESIONAL NACIONAL DE INGENIERÍA
COPNIA**

EL DIRECTOR GENERAL

CERTIFICA:

1. Que JORGE ELIECER MONTES GONZALEZ, identificado(a) con Cedula de Ciudadanía 88273182, se encuentra inscrito(a) en el Registro Profesional Nacional que lleva esta entidad, en la profesión de INGENIERIA CIVIL con MATRICULA PROFESIONAL 54202-172340 desde el 16 de Julio de 2009, otorgado(a) mediante Resolución Nacional 790.
2. Que el(la) MATRICULA PROFESIONAL es la autorización que expide el Estado para que el titular ejerza su profesión en todo el territorio de la República de Colombia, de conformidad con lo dispuesto en la Ley 842 de 2003.
3. Que el(la) referido(a) MATRICULA PROFESIONAL se encuentra **VIGENTE**
4. Que el profesional no tiene antecedentes disciplinarios ético-profesionales.
5. Que la presente certificación se expide en Bogotá, D.C., a los veintitres (23) días del mes de Julio del año dos mil veintitres (2023).

Rubén Darío Ochoa Arbeláez

Firmal del titular (*)

(*) Con el fin de verificar que el titular autoriza su participación en procesos estatales de selección de contratistas. La falta de firma del titular no invalida el Certificado.
El presente es un documento público expedido electrónicamente con firma digital que garantiza su plena validez jurídica y probatoria según lo establecido en la Ley 527 de 1999. Para verificar la firma digital, consulte las propiedades del documento original en formato .pdf.
Para verificar la integridad e inalterabilidad del presente documento consulte en el sitio web https://tramites.copnia.gov.co/Copnia_Microsite/CertificateOfGoodStanding/CertificateOfGoodStandingStart indicado el número del certificado que se encuentra en la esquina superior derecha de este documento.

REPUBLICA DE COLOMBIA
CONSEJO PROFESIONAL NACIONAL DE INGENIERIA
COPNIA

MATRICULA PROFESIONAL N.º
5420217234MNTS
INGENIERO CIVIL

DE FECHA 15/07/2009
JORGE ELIECER
MONTES GONZALEZ
C.C. 88273182
UNIVERSIDAD FRANCISCO DE
PAULA SANTANDER



PRESIDENTE DEL CONSEJO

MYRIAM ARTEAGA CARDENAS
Ingeniera Civil – Especialización Ingeniería Gestión Ambiental con énfasis en
Saneamiento Ambiental

CERTIFICACIÓN

Yo, **MYRIAM DOLORES ARTEAGA CARDENAS**, ingeniera civil y especialista en Ingeniería de Gestión Ambiental con énfasis en Saneamiento Ambiental, identificado con la cédula de ciudadanía N° 60.292.980 de Cúcuta, matrícula profesional 54202-083973NTS, certifico que el ingeniero **JORGE ELIECER MONTES GONZALEZ** identificado con cédula de ciudadanía número 88.273.182 expedida en Cúcuta, se desempeñó como **RESIDENTE DE INTERVENTORÍA** en los contratos de Interventoría relacionados a continuación:

NUMERO DE CONTRATO	Contrato de interventoría 001/2010
OBJETO DEL CONTRATO	INTERVENTORIA TÉCNICA Y ADMINISTRATIVA SOBRE LA CONSTRUCCIÓN DE LA SALA DE PARTOS Y AUDITORIO DE LA EMPRESA SOCIAL DEL ESTADO HOSPITAL LOCAL MUNICIPIO DE LOS PATIOS
FECHA DE INICIO	01 de febrero de 2010
FECHA DE TERMINACION	23 de julio de 2010
ENTIDAD CONTRATANTE	Alcaldía municipio de Los Patios

NUMERO DE CONTRATO	Contrato de interventoría 006/2011
OBJETO DEL CONTRATO	INTERVENTORÍA TÉCNICA PARA LAS OBRAS DE CONSTRUCCIÓN COLEGIO LLANITOS MUNICIPIO DE LOS PATIOS
FECHA DE INICIO	05 de julio de 2011
FECHA DE TERMINACION	25 de mayo de 2012
ENTIDAD CONTRATANTE	Alcaldía municipio de Los Patios

NUMERO DE CONTRATO	Contrato de interventoría 002/2013
OBJETO DEL CONTRATO	INTERVENTORÍA TÉCNICA Y ADMINISTRATIVA PARA LAS OBRAS DE CONSTRUCCIÓN CENTRO ADMINISTRATIVO MUNICIPAL II ETAPA MUNICIPIO DE LOS PATIOS
FECHA DE INICIO	15 de abril de 2013
FECHA DE TERMINACION	27 de diciembre de 2013
ENTIDAD CONTRATANTE	Alcaldía municipio de Los Patios

Se expide la presente a solicitud del interesado a los dieciséis (16) días del mes de agosto del año 2016.

Atentamente,


MYRIAM DOLORES ARTEAGA CARDENAS
 C.C. # 60.292.980 Cúcuta


MELCONSTRUCCIONES

CERTIFICA:

Que el señor JORGE MONTES GONZALEZ: Identificado con la cédula de ciudadanía número 88.273.182 de Cúcuta, laboro para esta empresa como Ingeniero Auxiliar Residente en la construcción del muro de cerramiento y dos casas modelos de tres niveles en el conjunto cerrado Monticello.

Que la duración del contrato por labor contratada fue desde el 15 de enero del 2008 hasta el 30 de julio del 2008.

Se expide a los veinte (20) días del mes de septiembre de dos mil diez (2010)



JR
CONSTRUCTORA JR LTDA.
NIT.: 800.243.902-3

EL SUSCRITO SUBGERENTE DE
CONSTRUCTORA J.R. LTDA.

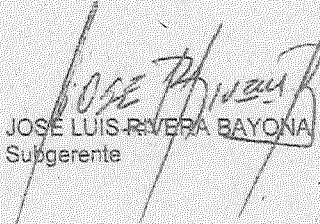
CERTIFICA:

Que el señor JORGE ELIECER MONTES GONZALEZ, identificado con la cédula de ciudadanía número 88.273.182 de Cúcuta, laboró para esta empresa en el cargo de Residente de obra durante la Construcción de la estructura de hierro y concreto para el Edificio Portovelho -12 pisos-, en la ciudad de Cúcuta.

Que la duración del contrato por labor contratada fue de: Octubre 15 de 2008 a Junio 15 de 2009.

Que el Señor Jorge Eliécer Montes, se distinguió por su seriedad y responsabilidad.

Se expide a los diecisiete (17) días del mes Septiembre de dos mil diez (2010).


JOSE LUIS RIVERA BAYONA
Subgerente



**CERTIFICA
QUE**

El Ingeniero, **JORGE ELIECER MONTES GONZALEZ**, identificado con C.C.88.273.182 de Cúcuta, presto sus servicios como **INGENIERO RESIDENTE**, con un contrato a término Obra Labor, en el desarrollo del contrato de Obra No. 14000146OK-010-15 que tiene por Objeto "CONSTRUCCION DE CANALES EN CONCRETO DE 3000 PSI, QUE INCLUYE CONCRETO, FORMALETA, DILATACIONES, SELLADO DE JUNTAS Y CURADO, Y LA INSTALACION DE ACERO DE REFUERZO (SOLO MANO DE OBRA) Y AMARRE DEL MISMO (INCLUYE ALAMBRE DE AMARRE No. 18), LOCALIZADAS EN LAS PISTAS 02-20 Y 16-34, EN EL AEROPUERTO CAMILO DAZA DE CÚCUTA-NORTE DE SANTANDER." Celebrado entre la Consorcio Aeropuerto Internacional Cúcuta y B&A Construcciones S.A.S. El Trabajador estuvo en el periodo comprendido entre el 01 de Abril de 2016 al 31 de Enero de 2017. Debido a la Terminación del Contrato.

En el desarrollo de sus funciones laborales se destacó por su liderazgo, responsabilidad y sentido de pertenencia, con todas las tareas asignadas inherentes a su cargo y responsabilidades.

Se expide la presente a solicitud del interesado a los 01 días del mes de Febrero de 2017.


ING. SAID ARIAS PICON
REPRESENTANTE LEGAL
B&A CONSTRUCCIONES S.A.S.

CENTRO COMERCIAL BOLIVAR LOCAL B31
TELEFONO: (7) 5843512
CUCUTA - NORTE DE SANTANDER

CONSORCIO NINVAS VILLA DEL ROSARIO 2016
NIT. 901.015.653-3

CONSORCIO NINVAS VILLA DEL ROSARIO 2016
NIT. 901.015.653-3

PERMITE CERTIFICAR QUE:

El Ingeniero, **JORGE ELIECER MONTES GONZALEZ**, identificado con C.C. **88.271.162** de Cúcuta, prestó sus servicios como **RESIDENTE DE OBRA**, en el siguiente **contrato de Obra Civil No. 2280 de 2016**, cuyo objeto es: "LA CONSTRUCCIÓN DE LA PRIMERA FASE DEL BLOQUE DE AULAS Y SALA DE PROFESORES EN LA EXTENSIÓN VILLA DE ROSARIO, UNIVERSIDAD DE PAMPLONA".

Como residente de obra para la construcción de una torre de aulas de tres pisos en la universidad de pamplona-Villa, desde el 05 de marzo de 2018 hasta el 28 de diciembre de 2018.

En el desarrollo de sus funciones laborales se destacó por su liderazgo, responsabilidad y sentido de pertenencia, con todas las tareas asignadas inherentes a su cargo y responsabilidades.

Se expide la presente a solicitud del interesado a los 29 días del mes de diciembre de 2018.

Sin otro particular,

Atentamente,



VILMAN GARCIA CACERES
Representante Legal
CC. 5.440.172



FABIO ALBERTO SANCHEZ GARAVITO
INGENIERO CIVIL
ESPECIALISTA EN ESTRUCTURAS S.A.S.

A QUIEN PUEDA INTERESAR

El ingeniero **FABIO ALBERTO SANCHEZ GARAVITO**, quien ha desempeñado el cargo como **CONTRATISTA DE OBRA**, identificado con Cédula de Ciudadanía número **88.259.635** de Cúcuta.

CERTIFICA QUE:

El Ingeniero **JORGE ELIECER MONTES GONZALEZ**, identificado con cedula N° 88.271.182 de Cúcuta, presto sus servicios como **RESIDENTE DE OBRA**, en el contrato de **Obra Civil No. 004 DE 2017**, cuyo objeto es "CONSTRUCCIÓN, FABRICACIÓN, TRANSPORTE Y MONTAJE CIMENTACIÓN Y ESTRUCTURA DE CONCRETO SENA CÚCUTA" como **RESIDENTE DE OBRA** para la construcción de una torre de aulas de tres pisos en la universidad de pamploña-Villa, desde el 02 de enero de 2019 hasta el 19 de octubre de 2019.

En el desarrollo de sus funciones laborales se destacó por su liderazgo, responsabilidad y sentido de pertenencia, con todas las tareas asignadas referentes a su cargo y responsabilidades.

Se expide la presente a solicitud del interesado a los 20 días del mes de octubre de 2019.

Atentamente

FABIO ALBERTO SANCHEZ G.
REPRESENTANTE LEGAL.
c.c. 88.259.635 de Cúcuta

Calle 14 N° 3-60 edificio Centro Plaza la Catorce, Oficina 301, Barrio Centro,
Cúcuta, Norte de Santander
Correo electrónico: fabio@fabioalbertosanchezgaravito.com
Cel. 317 7777 856




**CERTIFICA
QUE**

El Ingeniero, **JORGE ELIECER MONTES GONZALEZ**, identificado con C.C. 88.273.182 de Cúcuta, prestó sus servicios como **RESIDENTE DE OBRA**, en el siguiente contrato:

- **Contrato de Obra Pública No. 0251 de 2019.**
OBJETO: "OBRAS DE MANTENIMIENTO, MITIGACIÓN DE PUNTOS CRITICOS DEL SISTEMA PLUVIAL DEL MUNICIPIO DE SAN JOSE DE CUCUTA".
Valor de Contrato: \$329.651.836
Fecha: 13 Marzo de 2019 al 31 de Julio 2019.

En el desarrollo de sus funciones laborales se destacó por su liderazgo, responsabilidad y sentido de pertenencia, con todas las tareas asignadas inherentes a su cargo y responsabilidades.

Se expide la presente a solicitud del interesado a los 02 días del mes de Agosto de 2019.



ING. SAID ARIAS PICON
REPRESENTANTE LEGAL.
B&A CONSTRUCCIONES S.A.S.

CENTRO COMERCIAL BOLIVAR LOCAL 831
TELEFONO: (7) 5843512.
CUCUTA - NORTE DE SANTANDER

UNION TEMPORAL INTERVENTORIA SEAVILLA 2023



CENTRO ADMINISTRATIVA VILLA DEL ROSARIO

CARTA DE COMPROMISO PERSONAL TÉCNICO

Señores
ASOCIACION SUPRADEPARTAMENTAL DE MUNICIPIOS PARA EL PROGRESO
ASOSUPRO
Calle 33ª No39-19 Barrio Barzal Alto]
Villavicencio Meta

REFERENCIA: PROCESO CMA-015-2023

Objeto:
INTERVENTORIA TECNICA, ADMINSTRATIVA, JURDIDCA, CONTABLE Y AMBIENTAL AL CONTRATO DE OBRA PUBLICA PARA LA CONSTRUCCION DEL CENTRO ADMINISTRATIVO DEL MUNICIPIO DE VILLA DEL ROSARIO"

Respetados señores:

El suscrito INGRID LORENA ORTEGA SANCHEZ, identificada con cédula de ciudadanía No. 1090457525 de Cúcuta, manifiesto mi compromiso en trabajar en la interventoría del objeto de la referencia como PROFESIONAL HSEQ, en el evento de salir favorecidos con la adjudicación del contrato. Asimismo, certifico que no he participado en la preparación o elaboración de otra propuesta ni hago parte de otra propuesta para la presente convocatoria.

Por último, declaro bajo gravedad de juramento, que no me encuentro incurso en causal alguna de inhabilidad e incompatibilidad de las señaladas en la Ley y la Constitución Política y ni en conflicto de interés alguno para hacer parte del equipo de trabajo en el presente Contrato de Interventoría.

Dedicación 40%

Atentamente,



INGRID LORENA ORTEGA SANCHEZ

C. C. 1090457525 de Cúcuta
Ingeniera Industrial M.P. 54228-281382 NTS
Especialista en gerencia en riesgos laborales,
seguridad y salud en el trabajo

UNION TEMPORAL SEAVILLA2023


CENTRO ADMINISTRATIVO VILLA DEL ROSARIO



PROFESIONAL SST

CURRICULUM VITAE

Nombre	INGRID LORENA ORTEGA SÁNCHEZ
Cédula	1.090.457.525
Teléfono (s)	Celular: + 57 318 6150374
Correo electrónico	ingridortega92@gmail.com
Nacionalidad	Colombiana
Fecha de nacimiento	07 de Diciembre de 1992.
Matricula profesional	54228-281382 NTS



FORMACION ACADEMICA

Fecha	Actualmente estudiando
Título obtenido	Especialista en Gerencia de proyectos
Nombre de la institución	Corporación Universitaria Minuto de Dios
Fecha	2015-2016
Título obtenido	Especialista en Gerencia de riesgos laborales, seguridad en el trabajo
Nombre de la institución	Corporación Universitaria Minuto de Dios
Fecha	2010-2014
Título obtenido	Ingeniera Industrial
Nombre de la institución	Universidad De Santander (UDES)
Fecha	2008-2009
Título obtenido	Técnico profesional en desarrollo de investigación de mercados
Nombre de la institución	Servicio Nacional de aprendizaje SENA

EXPERIENCIA LABORAL

Cargo	Ingeniera industrial residente H.S.E.Q.
Entidad	MYRIAM DOLORES ARTEAGA CARDENAS
teléfono	3003050192
Duración	22 de agosto de 2018 al 28 de febrero de 2019

Cargo	Encuestadora para el programa mundial de alimentos
Entidad	Cruz roja Colombiana Seccional Norte de Santander
Lugar	San José de Cúcuta
Teléfono	5725600
Duración	10 al 24 de junio de 2019
Funciones	Levantamiento de información por medio de la aplicación del instrumento a través de la plataforma otorgada.
Cargo	Encargada de la Implementación y mantenimiento del Sistema De Gestión De Seguridad y Salud en el Trabajo
Entidad	Colegio Santo Ángel, sede Cúcuta.
Lugar de trabajo	Urbanización la Rinconada
teléfono	5763449 - 5760068 fax: 5762738
Duración	9 meses. (año 2017)
Funciones	Planear, documentar, organizar, dirigir, elaborar, implementar, controlar y ejecutar el Sistema de Gestión de Seguridad y Salud en el trabajo según la normatividad vigente.
Cargo	Coordinadora de Gestión Humana
Entidad	Cruz Roja Colombiana Seccional Norte de Santander
Lugar de trabajo	Av. 2 No 19-52 Barrio Blanco
teléfono	5 72 56600
Duración	1 año y dos mes
Funciones	<ul style="list-style-type: none"> -Recopilar las novedades y elaborar la nómina -Velar por el cumplimiento del reglamento interno de trabajo y hacer seguimiento a las acciones tomadas ante un incumplimiento. -Orientar en relación con los trámites administrativos relacionados con licencias médicas, accidentes del trabajo, cargas familiares, retiros o destinación del personal, permisos y vacaciones y otros trámites y/o certificaciones que requiera el personal. -Elaborar la planilla de pago SOI y verificar que se hayan incluido las novedades reportadas. -Ejecutar programas de inducción, dejar registros. Ejecutar las evaluaciones de desempeño. -Promover, Participar y llevar a cabo actividades de formación del Personal

Cargo	-Generar datos y medir los indicadores de los procesos -Manejar la información del personal a través del módulo de talento humano en el SIIGO. -Diligenciar las afiliaciones a ARL, AFP, EPS, Caja de Compensación Familiar para todo el personal de planta.
Entidad	Coordinadora de Gestión Humana
Lugar	Temporal S.A.
Duración	Cruz Roja Colombiana Seccional Norte de Santander 5 774819 – 5 774560
Funciones	3 meses -Velar por el cumplimiento del reglamento interno de trabajo y hacer seguimiento a las acciones tomadas ante un incumplimiento. -Promover, Participar y llevar a cabo actividades de formación del Personal -Generar datos y medir los indicadores de los procesos. -Diligenciar las afiliaciones a ARL, AFP, EPS, Caja de Compensación Familiar.
Cargo	Supervisor SISO
Entidad	Sidimcol S.A
Lugar	Termotasajero S.A ESP (vía San Cayetano)
teléfono	3102171169
Duración	Diciembre 2014 a Febrero 2015
Funciones	Cumplimiento de la documentación SISO del Sistema HSEQ, planteamiento y seguimiento de acciones correctivas y preventivas, Inducciones y capacitaciones al personal de la obra, manejo del personal.
Cargo	Asesor empresarial
Entidad	Corporación propulsora de empresas del Norte de Santander-Proempresas.
Lugar	Av. 6AE N 10-78 La Riviera.
teléfono	Noviembre 2014.
Duración	Realizar socialización del programa, desarrollar capacitaciones, efectuar visitas domiciliarias para ser el levantamiento de línea base, elaborar informes de la socialización del programa y del levantamiento de la línea base, preparar documentación.
Funciones	
Cargo	Ingeniero Industrial
Entidad	Muebles Metálicos FREDMAR
Lugar	Calle 29 n 26-44 Barrio Belén
teléfono	Junio a octubre 2014
Duración	Proyectar, desarrollar y dirigir estudios de tiempos y programas de simplificación del trabajo.
Funciones	Planear y diseñar la distribución de plantas e instalaciones. Implementar programas y dirigir estudios de salud ocupacional y seguridad industrial. Formular, evaluar y hacer seguimiento a proyectos de mejoramiento continuo

Cargo	Auxiliar administrativo.
Entidad	Muebles Metálicos FREDMAR
Lugar	Calle 29 n 26-44 Barrio Belén.
teléfono	5 82 14008
Duración	Noviembre 2013 a Marzo 2014
Funciones	Apoyo en el seguimiento de proyectos, presentación de informes y elaboración del presupuesto de ingresos, gastos e inversiones.

Cargo	Auxiliar de GIT personal (Pasantía)
Entidad	Dirección Seccional De Aduanas Cúcuta (Dian)
Lugar	Av. 7 No. 19 N 21 Edificio aduanas vía aeropuerto
teléfono	5 780713
Duración	Agosto 2013 a Noviembre 2013
Funciones	Gestión Ambiental, Salud Ocupacional y Seguridad Industrial.

HABILIDADES Y DESTREZAS

Capacidades y destrezas sociales	Creatividad para resolver problemas Habilidades comunicativas y de liderazgo que faciliten el trabajo en equipo orientado al logro de objetivos empresariales. Excelente manejo de relaciones interpersonales. Capacidad de escucha Iniciativa
----------------------------------	--

Capacidades y destrezas informáticas	Manejo de software como AutoCAD, Promodel, Microsoft office Project, Microsoft Excel y en distribución física de planta Microsoft Visio, manejo de las TIC's
--------------------------------------	---

FORMACIÓN COMPLEMENTARIA

Curso	Indicadores de Gestión
Entidad formadora	Servicio Nacional de Aprendizaje (SENA)
Fecha	Agosto 2015.
Duración	40 horas.

Curso	Trabajo Seguro en Alturas
Entidad formadora	Positiva compañía de seguros y la Universidad Manuela Beltrán
Fecha	Mayo 2015.
Duración	20 horas.

Curso	Entidad formadora	Investigación de incidentes y accidentes laborales Positiva
Fecha	Duración	compañía de seguros y la Universidad Manuela Beltrán
		Enero 2015
		20 horas.
	Seminario	EISI Primer encuentro internacional universidad-empresa en el sector de la ingeniería
	Participación	Asistente
	Fecha	22 y 23 de Marzo de 2012
	Entidad formadora	Universidad de Santander (UDES)

REFERENCIAS PERSONALES

Alberto Mario Labarrera Lallemand
Celular: + 57 315 3714355

Olga Victoria Rodriguez Manasse
Celular: + 57 317 3202092.

REFERENCIAS FAMILIARES

Betty Sánchez Villán Celular:
+ 57 318 3934388

Ramón Sánchez
Celular: + 57 301 4738825.

Ingrid Ortega

INGRID LORENA ORTEGA SANCHEZ


CC. 1.090.457.525

REPUBLICA DE COLOMBIA
 IDENTIFICACION PERSONAL
 CEDULA DE CIUDADANIA

NUMERO **1.090.457.525**
 ORTEGA SANCHEZ

APPELLIDO
INGRID LORENA

NOMBRES
Ingrid Ortega.
FIRMA





FECHA DE NACIMIENTO **07-DIC-1992**
CUCUTA
 (NORTE DE SANTANDER)

LUGAR DE NACIMIENTO
1.65 **A+** **F**
 ESTATURA G.S. RH SEXO

20-DIC-2010 CUCUTA
 FECHA Y LUGAR DE EXPEDICION

Carlos Abel Sanchez Torres
 REGISTRADOR NACIONAL
 CARLOS ABEL SANCHEZ TORRES



P-2500100-00285074 P-1090457525-20110325 0026279306A 2 35081328



**CONSEJO PROFESIONAL NACIONAL DE INGENIERÍA
COPNIA**

EL DIRECTOR GENERAL

CERTIFICA:

1. Que INGRID LORENA ORTEGA SANCHEZ, identificado(a) con CEDULA DE CIUDADANIA 1090457525, se encuentra inscrito(a) en el Registro Profesional Nacional que lleva esta entidad, en la profesión de INGENIERIA INDUSTRIAL con MATRICULA PROFESIONAL 54228-281382 desde el 22 de Julio de 2014, otorgado(a) mediante Resolución Nacional 1131.
2. Que el(la) MATRICULA PROFESIONAL es la autorización que expide el Estado para que el titular ejerza su profesión en todo el territorio de la República de Colombia, de conformidad con lo dispuesto en la Ley 842 de 2003.
3. Que el(la) referido(a) MATRICULA PROFESIONAL se encuentra **VIGENTE**
4. Que el profesional no tiene antecedentes disciplinarios ético-profesionales.
5. Que la presente certificación se expide en Bogotá, D.C., a los veintitres (23) días del mes de Julio del año dos mil veintitres (2023).

Rubén Dario Ochoa Arbeláez

Ingrid Ortega
Firmal del titular (*)

(*)Con el fin de verificar que el titular autoriza su participación en procesos estatales de selección de contratistas. La falta de firma del titular no invalida el Certificado
El presente es un documento público expedido electrónicamente con firma digital que garantiza su plena validez jurídica y probatoria según lo establecido en la Ley 527 de 1999. Para verificar la firma digital, consulte las propiedades del documento original en formato .pdf.
Para verificar la integridad e inalterabilidad del presente documento consulte en el sitio web https://tramites.copnia.gov.co/Copnia_Microsite/CertificateOfGoodStanding/CertificateOfGoodStandingStart indicado el número del certificado que se encuentra en la esquina superior derecha de este documento.

REPUBLICA DE COLOMBIA
CONSEJO PROFESIONAL NACIONAL DE INGENIERIA
COPNIA



MATRICULA PROFESIONAL No.
54228-281382 NTS
INGENIERA INDUSTRIAL
DE FECHA 22/07/2014
INGRID LORENA
ORTEGA SANCHEZ
C.C. 1090457526
UNIVERSIDAD DE SANTANDER -
UDES



PRESIDENTE DEL CONSEJO

INGENIERA INDUSTRIAL



República de Colombia
Ministerio de Educación Nacional y en su nombre

La Universidad de Santander **UDES**

Aprobada por el Ministerio de Educación Nacional de conformidad con la
Decreto Jurídico No. 910 de 1996 y la Resolución No. 0210 del 22 de diciembre de 2003

Tramitada en cuenta que:

Ingrid Lorena Ortega Sánchez

C. I. No. 109647593 Creada en: (Ley 1813 de 01)

Curso y aprobó los estudios y cumplió con las exigencias legales y reglamentarias.
Le confiere el título de:

Ingeniera Industrial

En constancia de lo anterior se firma y sella este Diploma
en la ciudad de Bucaramanga, el día 28 del mes de Mayo del año 2014

[Signature]
Rector

[Signature]
Decano de la Facultad

[Signature]
Director del Programa

Registrazione de matrícula: 300770 28 de Mayo de 2014 11105 30000





ACTA DE GRADO No. 41495

En la ciudad de Bucaramanga, Departamento de Santander, República de Colombia el VEINTIOCHO (28) día del mes de MAYO del año DOS MIL CATORCE (2014) se reunió el Consejo Académico de la UNIVERSIDAD DE SANTANDER. Presidió la sesión JAIME RESTREPO CUARTAS y obró como Secretario JOSÉ ASTHUL RANGEL CHACÓN. Considerando el Consejo que INGRID LORENA ORTEGA SÁNCHEZ. Con cédula de ciudadanía número 1.090.457.325 Expedida CÚCUTA (N. DE S) y libreta militar número Expedida por Cumplió con las disposiciones legales, reglamentarias, presentó el proyecto de grado con el título

ESTUDIO DE FACTIBILIDAD PARA LA CREACIÓN DE UNA EMPRESA UBICADA EN EL MUNICIPIO DE TOLEDO NORTE DE SANTANDER, ENCARGADA DE PRODUCIR Y COMERCIALIZAR PRODUCTOS LÁCTEOS, EN LA CIUDAD DE CÚCUTA

y obtuvo un promedio ponderado en su carrera de (4.33) CUATRO PUNTO TREINTA Y CINCO sobre cinco. En consideración a lo anterior y obrando en nombre de la República de Colombia se le otorgó el título de

INGENIERA INDUSTRIAL

Bajo la gravedad de juramento, el graduando prometió cumplir con los deberes propios del ejercicio de su profesión.

En constancia se extiende y firma la presente acta.

Rector, JAIME RESTREPO CUARTAS

Secretario General, JOSÉ ASTHUL RANGEL CHACÓN

Hay un sello que dice: REPÚBLICA DE COLOMBIA, BUCARAMANGA, UNIVERSIDAD DE SANTANDER. Es fiel copia de su original tomada el día VEINTIOCHO (28) del mes de MAYO de DOS MIL CATORCE (2014).

Registrado en el Folio No. 39779, Libro D-1, Diploma No. 30063

Jose Asthul Rangel Chacon

 JOSE ASTHUL RANGEL CHACÓN
 Secretario General

FORMACIÓN ACADÉMICA

ESPECIALISTA EN GERENCIA EN RIESGOS LABORALES, SEGURIDAD Y SALUD EN EL TRABAJO

UNIMINUTO

Corporación Universitaria Minuto de Dios

Ingrid Lorena Ortega Sanchez

C.E. No. 1.000.457.525

Ha cumplido con los requisitos académicos exigidos por la Institución,
la cual, con las debidas autorizaciones le otorga el título de
**Especialista en Gerencia en Riesgos Laborales,
Seguridad y Salud en El Trabajo**
en testimonio se firma y sella este diploma

[Faint signature]
Rector

[Faint signature]
Vicerrector

[Faint signature]
Rector

[Faint signature]
Vicerrector

UNIMINUTO
CORPORACIÓN UNIVERSITARIA MINUTO DE DIOS
BOGOTÁ - COLOMBIA

República de Colombia

Folio 105 del Libro de Registro No. 008
Escri. 18 de May. de 2014
No. 00137

Corporación Universitaria Minuto de Dios

UNIMINUTO

Acta No. 018

ACTA INDIVIDUAL DE GRADO

La Secretaría General de la Corporación Universitaria Minuto de Dios - UNIMINUTO

certifica:

Que en la ciudad de Gisela, departamento del Norte de Santander, el día diecinueve (19) de Mayo de dos mil dieciséis (2016), la Corporación Universitaria Minuto de Dios - UNIMINUTO, Institución de Educación Superior, reconocida por el Ministerio de Educación Nacional, previa el cumplimiento reglamentario, otorga el título de *Especialista en Gerencia en Riesgos Laborales, Seguridad y Salud en El Trabajo* a *Ingrid Lorena Ortega Sanchez* con cédula de ciudadanía No. *1090157525* quien aprobó la especial de grado correspondiente y cumplió con las normas legales, los requisitos académicos y los exigencias establecidas en los Estatutos y Reglamentos para el grado, y le otorgó el Diploma No. *41181* que ha sido registrado como tal, registrarse en el Folio 197 del Libro No. *006* de Registro de Títulos expedidos por la Corporación Universitaria Minuto de Dios - UNIMINUTO.

La Corporación Universitaria Minuto de Dios - UNIMINUTO está autorizada para conferir este título por la Ley 29 del 28 de Noviembre de 1912 y programa cuenta con el número de Registro Calificado según Código SMES 103152 expedido por el Ministerio de Educación Nacional.

En constancia de lo anterior, se firma en la ciudad de Gisela, departamento del Norte de Santander, el día diecinueve (19) de Mayo de dos mil dieciséis (2016).

[Signature]
Ricardo Castillo Torres
Rector UY

[Signature]
Linda Lucia García Gutiérrez
Secretaria General

El presente Diploma constituye la constancia de la obtención del título de grado de la Corporación Universitaria Minuto de Dios - UNIMINUTO.



Gobernación de Santander

RESOLUCIÓN	CÓDIGO AF-050-00	FECHA: 14-11-12	VERSION	PÁG	DE
------------	---------------------	-----------------	---------	-----	----

RESOLUCION NÚMERO -- 14212 DE

POR LA CUAL SE OTORGA UNA LICENCIA DE SEGURIDAD Y SALUD EN EL TRABAJO

LA SUSCRITA SECRETARIA DE SALUD DEPARTAMENTAL

En uso de sus facultades legales, y en especial las conferidas en la Ley 1562 de 2012 y la Resolución 04502 de 2012 y.

CONSIDERANDO:

Que **INGRID LORENA ORTEGA SANCHEZ** identificado(a) con Cédula de Ciudadanía No. 1090457525 ha solicitado licencia para la prestación de Servicios en Seguridad y Salud en el trabajo ante la Secretaría de Salud Departamental de Santander.

Que de conformidad con el artículo segundo de la Resolución 04502 de 28 de Diciembre de 2012, el peticionario ha presentado la documentación requerida para la expedición de la Licencia en Salud Ocupacional para la prestación de servicios en Seguridad y Salud en el trabajo

Que por lo antes expuesto, el Secretario de Salud Departamental

RESUELVE:

ARTÍCULO 1: Otórguese LICENCIA PARA LA PRESTACION DE SERVICIOS EN SEGURIDAD Y SALUD EN EL TRABAJO A: **INGRID LORENA ORTEGA SANCHEZ - INGENIERA INDUSTRIAL - ESPECIALISTA EN GERENCIA EN RIESGOS LABORALES, SEGURIDAD Y SALUD EN EL TRABAJO** identificado(a) con Cedula de Ciudadanía No. 1090457525, en las áreas de Ingeniería Industrial en Seguridad y Salud en el trabajo, Higiene y Seguridad Industrial, Investigación en área técnica, Investigación del accidente de trabajo, Educación, Capacitación, Diseño, Administración y Ejecución del Sistema de gestión de la Seguridad y Salud en el Trabajo

ARTÍCULO 2: La Licencia de que trata el artículo anterior se concede por el término de Diez (10) años contados a partir de la fecha de expedición de la presente Resolución.

ARTÍCULO 3: Cuando se modifique las condiciones por la cual se otorgó esta Licencia, en el término máximo de un mes se debe informar a la Secretaria de Salud de Santander para la modificación de la misma.

ARTÍCULO 4: Esta Licencia es válida en todo el Territorio Nacional y tendrá carácter personal e intransferible.

ARTÍCULO 5: Contra la presente Resolución procede los recursos legales

NOTIFIQUESE Y CÚMPLASE

Dada en Bucaramanga a los

05 SEP 2012

CLAUDIA MERCEDES AMAYA AYALA
Secretaria de Salud Departamental

VISITA TÉCNICA EMPRESARIAL INTERNACIONAL



República de Colombia



**Universidad
de Santander**
UNDES

Certifica Que

INGRID LORENA ORTEGA SANCHEZ

Asistió y Participó en la:

Visita Tecnica Empresarial Internacional

Con una intensidad de 50 Horas
En e instancia se firma en la ciudad de Cúcuta Fecha: 1 al 15 de Mayo de 2013

Jose R. Rodriguez


Director de la Oficina

Ingrid Lorena

Directora de la Oficina

Pin de Seguridad: 2d94bc1482b7b60773c44e65b9557a62
Verifique en <http://cucuta.undes.edu.co/>

INVESTIGACION DE INCIDENTES Y ACCIDENTES LABORALES



CERTIFICAN QUE

Ingrid Lorena Ortega Sanchez

Identificado con C.C. 1090457525

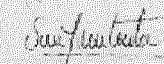
Quien se destacó por su dedicación y empeño en el desarrollo del plan de capacitación ofrecido por Positiva Compañía de Seguros para su desarrollo personal y profesional


Realizó y aprobó el curso virtual

Investigación de incidentes y Accidentes Laborales

con una intensidad de estudio de 20 horas
Bogotá, Enero 24 de 2015


UNIVALLE


Sarah Solano Marin Correo
Coordinadora Programas de Formación
Positiva UNIVALLE Virtual


Javier Lopez Martinez
Director UNIVALLE Virtual
Universidad del Valle de Cauca

SEMINARIOS Y OTROS

BENEFICIOS E IMPACTO DE LA IMPLEMENTACIÓN DEL SISTEMA DE GESTIÓN DE SEGURIDAD Y SALUD EN EL TRABAJO



CERTIFICA QUE:


INGRID LORENA ORTEGA SÁNCHEZ


C.C. 1090457525

Participó en el Seminario

"BENEFICIOS E IMPACTO DE LA IMPLEMENTACIÓN DEL SISTEMA DE GESTIÓN DE SEGURIDAD Y SALUD EN EL TRABAJO"

Realizado en la ciudad de Cúcuta - Norte de Santander, el día 30 de Julio de 2015, con una intensidad de 4 horas.


Gladys Mileydi Davila Jimenez
Directora Territorial Norte de Santander


Andrea Torres Matiz
Directora Riesgos Laborales

PLAN BASICO DE SEGURIDAD Y SALUD EN EL TRABAJO



CERTIFICAN QUE:

Ingrid Lorena Ortega Sanchez

Identificada con C.C. 1090487525

Quien se destacó por su dedicación y empeño en el desarrollo del plan de capacitación ofrecido por Positiva Compañía de Seguros para su desarrollo personal y profesional

Realizó y aprobó el curso virtual

Plan Básico De Seguridad y Salud en el Trabajo

con una intensidad de estudio de 20 horas
Bogotá, Mayo 29 de 2015

Sandra Echeverri
Sandra Echeverri Warrn Cortes
Coordinadora Programas de Formación
Positiva UMB Virtual

Javier Lopez
Javier Lopez Martinez
Director UMB Virtual
Universidad Manuela Beltrán

TRABAJO SEGURO EN ALTURAS



CERTIFICAN QUE:

Ingrid Lorena Ortega Sanchez

Identificada con C.C. 1090487525

Quien se destacó por su dedicación y empeño en el desarrollo del plan de capacitación ofrecido por Positiva Compañía de Seguros para su desarrollo personal y profesional

Realizó y aprobó el curso virtual

Trabajo Seguro en Alturas

con una intensidad de estudio de 20 horas
Bogotá, Mayo 26 de 2015

Sandra Echeverri
Sandra Echeverri Warrn Cortes
Coordinadora Programas de Formación
Positiva UMB Virtual

Javier Lopez
Javier Lopez Martinez
Director UMB Virtual
Universidad Manuela Beltrán

SISTEMA DE GESTIÓN DE LA SEGURIDAD Y SALUD EN EL TRABAJO



LA UNIVERSIDAD MANUELA BELTRÁN Y POSITIVA COMPAÑÍA DE SEGUROS

Resolución N° 4974 de Diciembre de 2004 de MIn. Educación

CERTIFICAN QUE:

Ingrid Lorena Ortega Sanchez

Identificado (a) con C.C. N° 1090457525

Cursó y Aprobó Satisfactoriamente el curso de:

Sistema de Gestión de la Seguridad y Salud en el Trabajo (SG-SST)

Con una intensidad de estudio de 50 horas

Se expide en Bogotá D.C. a los 08 días del mes de Diciembre de 2015



INDICADORES DE GESTION



AMPO 2008
REPUBLICA DE COLOMBIA

El Servicio Nacional de Aprendizaje SENA

En cumplimiento de la Ley 113 de 1994

Hace constar que

INGRID LORENA ORTEGA SANCHEZ

Con Cédula de Identificación N° 1.090.457.525

Cursó y aprobó la acción de Formación

INDICADORES DE GESTION

con una duración de 40 horas


En testimonio de lo anterior, se firma el presente en Medellín, a los diecinueve (19) días del mes de agosto de dos mil quince (2015)

Firmado Digitalmente por
OLGA LUCIA LOPERA LOPERA
SERVICIO NACIONAL DE APRENDIZAJE - SENA
Autoridad del Documento
Bogotá - Colombia
OLGA LUCIA LOPERA LOPERA
SUBSECCIÓN
CENTRO TECNOLÓGICO DE GESTIÓN INDUSTRIAL
REGIÓN ANTIOQUIA

29/08/2015
FECHA REGISTRO

La autenticidad de este documento puede ser verificada en el registro electrónico que se encuentra en la página web: <http://certificados.sena.edu.co>, bajo el número 2209201623398001090457525.

**FORMACION COMPLEMENTARIA
VOLUNTARIA DAMA GRIS CRUZ ROJA COLOMBIANA**



La Sociedad Nacional de la Cruz Roja Colombiana

Confiere a:
Ingrid Lorena Ortega Sanchez

El Título de

Voluntaria Dama Gris

Por cuanto cumplió con los requisitos establecidos en el Reglamento Nacional de Voluntariado, aprobado por la Junta Directiva Nacional.


Dado en Bogotá D.C., a los 25 días del mes de DICIEMBRE de 2018

[Signature]
Directora General de Voluntariado

[Signature]
Presidente Seccional

Registro: 1201020000

DIPLOMADO LO ESENCIAL DEL LIDERAZGO PARA DIRIGENTES, VOLUNTARIOS, JÓVENES Y EMPLEADOS DE LA CRUZ ROJA Y LA MEDIA LUNA ROJA

Learning platform  Asociación Internacional de Sociedades de la Cruz Roja y de la Media Luna Roja
Fédération internationale de Sociétés de la Croix Rouge et de la Lune Éclaircie
الاتحاد الدولي لجمعيات الصليب الأحمر والهلال الأحمر

El presente certificado se concede a

ingrid lorena ortega sanchez

por haber concluido con éxito el curso.

Diplomado: "Lo esencial del liderazgo para Dirigentes, voluntarios, jóvenes y empleados de la Cruz Roja y la Media Luna Roja"

15072018 J 776-CLB-0000 L

Learning platform  Asociación Internacional de Sociedades de la Cruz Roja y de la Media Luna Roja
Fédération internationale de Sociétés de la Croix Rouge et de la Lune Éclaircie
الاتحاد الدولي لجمعيات الصليب الأحمر والهلال الأحمر



Prosperidad
para todos

www.dian.gov.co

**EL GRUPO INTERNO DE TRABAJO DE PERSONAL DE LA DIRECCION
SECCIONAL DE ADUANAS**

DE CUCUTA

HACE CONSTAR


Que **INGRID LORENA ORTEGA**, identificado con la Cédula de Ciudadanía No **1.090.457.525**, efectuo labores en el Despacho GIT Personal de la Dirección Seccional de Aduanas de Cucuta, del 20 de Agosto al 22 de Noviembre de 2013.

Que **INGRID LORENA ORTEGA** realizó las siguientes actividades:

- Elaboración de la matriz para el panorama de riesgos
- Actualización del panorama de factores de riesgos para el año 2013
- Identificación y determinación de significancia de riesgo y peligros
- Diseño de ruta de evacuación en la Seccional.
- Seguimiento de enfermedades profesionales para la salud ocupacional
- Apoyo en la realización del diagnóstico ambiental inicial
- Elaboración campañas virtuales ahorro del papel y energía
- Elaboración de registro consumo de papel, agua y energía

Se expide a solicitud del interesado, a los 22 días del mes de Noviembre de 2013


MARISOL HERRERA COLMENARES
Coordinadora



FABRICAMOS
Toda Clase de Muebles Metálicos
para su Hogar, Oficina y Bibliotecas
MT. 13.479.100-2

San José de Cúcuta, Marzo 5 de 2014

CERTIFICADO LABORAL


La empresa de Muebles Metálicos FREDMAR hace constar que INGRID LORENA ORTEGA SANCHEZ identificada con cédula de ciudadanía número 1.090.457.525 de Cúcuta, laboró para esta entidad desde el 26 de noviembre del 2013 al 1 de marzo del 2014 efectuando labores de AUXILIAR ADMINISTRATIVO, desempeñándose de forma responsable con cada una de sus tareas encomendadas.

Constancia que se expide a solicitud del interesado en San José de Cúcuta a los cinco (5) días del mes de marzo del 2014.



FREDDY MARTIN ORTEGA MEDINA
Gerente General.

Calle 29 no. 26-44 Barrio Belén Teléfono: 5821408-



SIDIMCOL S.A.S
COMPANIA DE SERVICIOS DE INGENIERIA Y
MANTENIMIENTO INDUSTRIAL

SIDIMCOL S.A.S

CERTIFICA QUE:

La señorita **INGRID LORENA ORTEGA SANCHEZ** identificada con la cedula de ciudadanía **No 1.090.457.525** expedida en el municipio de Cúcuta (Norte de Santander), laboró para la empresa en el periodo comprendido del 28 de Abril hasta el 18 de Mayo del 2014, desempeñándose en el cargo de **SUPERVISORA SISO**, para el proyecto **LABORES DE MANTENIMIENTO EN LA EMPRESA CEMEX (Cúcuta)**.

Se expide en san José de Cúcuta el 26 de Mayo del 2014.

Atentamente,



LUDWING SUAREZ GOMEZ

GERENTE DE OPERACIONES

SIDIMCOL SAS

NIT. 900400375-8

San José de Cúcuta Av. 3 # 11-49 Of. 205 Centro - Teléfono : (097)-5723863
Cel. 3208516262 - Página Web. www.sidimcol.com
E-mail sidimcol@gmail.com




FABRICAMOS
Toda Clase de Muebles Metálicos
para su Hogar, Oficina y Biblioteca
NIT. 13.479.100-2

San José de Cúcuta, Noviembre 7 de 2014

CERTIFICADO LABORAL

La empresa de Muebles Metálicos FREDMAR hace constar que INGRID LORENA ORTEGA SANCHEZ identificada con cédula de ciudadanía número 1.090.457.525 de Cúcuta, laboró para esta entidad desde el 9 de junio del 2014 al 31 de octubre del 2014 efectuando labores como INGENIERA INDUSTRIAL, desempeñándose de forma responsable con cada una de sus tareas encomendadas.

Constancia que se expide a solicitud del interesado en San José de Cúcuta a los siete (7) días del mes de noviembre del 2014.



FREDDY MARTIN ORTEGA MEDINA
CC. 13.459.100.
Gerente General

CALLE 29 no. 26-44 BARRIO Belén Teléfono: 5821408-



LA CORPORACION PROPULSORA DE EMPRESAS DEL NORTE DE SANTANDER
NIT 807.004.124-0

CERTIFICA:

Que la señorita **INGRID LORENA ORTEGA SANCHEZ**, identificada con la cédula de Ciudadanía N° 1.090.457.525, suscribe y ejecuta un contrato de Prestación de Servicios en la **CORPORACION PROPULSORA DE EMPRESAS DEL NORTE DE SANTANDER**, desempeñando los productos como **ASESOR EMPRESARIAL**, devengando honorarios por valor de **OCHOCIENTOS SESENTA MIL PESOS M/C (\$860.000)**. La ejecución de esta labor comprende el periodo del 01 de noviembre de 2014 31 de noviembre de 2014.

Se expide a solicitud del interesado, en San José de Cúcuta a los 06 Días del Mes de noviembre de 2014.

SANDRA MILENA VALBUENA RUEDA
Consultor líder de Talento Humano
Corporación Propulsora de Empresas del Norte de Santander
Sandra.valbuena@proempresas.net.co

CORPORACIÓN PROPULSORA DE EMPRESAS DE NORTE DE SANTANDER
AV. 6AE N° 10 - 78 La Riviera - Sede Principal
TEL: (57) (7) 5779444
Cúcuta - Colombia
www.proempresas.net.co



**COMPAÑÍA DE SERVICIOS DE INGENIERIA Y MANTENIMIENTO
INDUSTRIAL DE COLOMBIA**

CERTIFICA QUE

La señorita **INGRID LORENA ORTEGA SANCHEZ** identificada con la cédula de ciudadanía No 1.090.457.525 expedida en la ciudad de Cúcuta (Norte de Santander), laboro en el periodo comprendido del 11 de Diciembre al 27 de Febrero del 2015, desempeñándose en el cargo de SUPERVISORA SISO, para las OBRAS DE MANTENIMIENTO Y MONTAJE INDUSTRIAL EJECUTADAS POR LA EMPRESA EN TERMOTASAJERO S.A.

Se expide en san José de Cúcuta el 14 de Marzo del 2015

Atentamente,


LUDWIN SUAREZ GOMEZ

GERENTE DE OPERACIONES

NIT. 900400375-8

San José de Cúcuta Av. 3 # 11-49 Of. 205 Centro - Teléfono : (097) 5726454 - 5723863
Cel. 3177702647 - Página Web. www.sidimcol.com
E-mail sidimcol@gmail.com



TEMPORAL S.A.
SERVICIO TEMPORAL ESPECIALIZADO
N.I.T. 807.001.530-4

A SOLICITUD DEL INTERESADO

Que la señora ORTEGA SANCHEZ INGRID LORENA identificada con Cedula de Ciudadania No 1090457526 laboro para esta empresa:

CARGO : COORDINADOR DE GESTION HUMANA
CONTRATO : Desde 15/09/2015 Hasta 14/12/2015
TIPO CONTRATO : OBRA O LABOR CONTRATADA
EMPRESA : CRUZ ROJA COLOMBIANA

Cualquier información adicional con mucho gusto la suministramos en el teléfono 5718662-5836787 EXT 102

Se expide a los 5 Dias del mes de enero del 2016

Atentamente,

ENDER ORTEGA DELGADO
Jefe Talento Humano
TEMPORAL SA

Calle 3 No. 4E-29 La Ceiba Tels 5774560 - 5776740 - 5774504 - 5774819 Movil: 316 462 1445 - 316 462 1435 -
301 417 7084 - 301 529 6365
E-mail : temporalsacopia@gmail.com www.temporalsa.com
Cucuta - Colombia



Cruz Roja Colombiana

Seccional Norte de Santander
NIT. 890.500.646-2

HACE CONSTAR

Que, la señorita INGRID LORENA ORTEGA SANCHEZ, identificada con cédula de ciudadanía N° 1.090.457.525 de Cúcuta, laboró en nuestra institución desempeñando el cargo de Coordinadora de Gestión Humana, con un contrato individual de trabajo a término indefinido desde el 15 de diciembre de 2015 hasta el 18 de Febrero de 2017.

Que, durante la vigencia del contrato, la señorita Ingrid Ortega se desempeñó de forma responsable, colaboradora, honesta y de intachable conducta.

Se expide la presente certificación a solicitud de la interesada, en San José de Cúcuta, a los 20 días del mes de Febrero de 2017.

Nohora y Jaimes Bautista
NOHORA YAQUELIN JAIMES BAUTISTA
Directora Ejecutiva

Asch. Contabiliz. 11



Cruz Roja Colombiana

Seccional Norte de Santander

NTF. 890.500.646-2

HACE CONSTAR

Que, la señorita INGRID LORENA ORTEGA SÁNCHEZ, identificada con el documento de identidad número C.C. 1.090.457.525 de Cúcuta, se desempeñó como encuestadora a través de una orden de prestación de servicios, durante el periodo comprendido del 10 hasta el 24 de junio de 2019 apoyando el proyecto del Programa Mundial de Alimentos, demostrando actitud positiva, disponibilidad y eficiencia en su servicio.

Se expide la presente a solicitud de la interesada, en San José de Cúcuta a los 4 días del mes de julio de 2019.

Yaelis yaquelin Bautista

NOHORA YAQUELIN JAIMES BAUTISTA
Directora Ejecutiva

Yaelis
Gestión Humana

Act. Comunal

JVS.

CONSORCIO INTER PLACA HUELLA

CERTIFICACIÓN LABORAL

LA SUSCRITA CERTIFICA QUE:

La señora INGRID LORENA ORTEGA SANCHEZ identificada con cédula de ciudadanía No 1.090.457.525 expedida en Cúcuta, desempeño el cargo de Profesional HSEQ en el Contrato de interventoría No. 00096 de 2020 cuyo objeto es: **"INTERVENTORÍA TÉCNICA, ADMINISTRATIVA Y FINANCIERA PARA EL MEJORAMIENTO EN TRAMOS DE VÍAS TERCARIAS PRIORIZADAS EN LOS MUNICIPIOS DURANIA, BOCHALEMA, NORTE DE SANTANDER. CODIGO BPIN 2018-00005-0017"** en el periodo del 18 de mayo del 2020 al 18 de septiembre de 2020.

Se expide la presente a petición del interesado, en San José de Cúcuta, a los treinta (30) días del mes de septiembre de 2020.

Atentamente



MYRIAM DOLORES ARTEAGA CARDENAS
R/L CONSORCIO INTER PLACA HUELLA
C.C. No. 60.292.980 de Cúcuta

MYRIAM ARTEAGA CARDENAS
Ingeniera Civil – Especialista en Ingeniería de Gestión Ambiental con Énfasis en Saneamiento Básico

LA SUSCRITA

CERTIFICA QUE:

La señora INGRID LORENA ORTEGA SANCHEZ identificada con cédula de ciudadanía No 1.090.457.525 expedida en Cúcuta, desempeño el cargo de Profesional HSEQ desde el 22 de agosto de 2018 hasta el 28 de febrero de 2019, dentro del contrato de interventoría N° 040 de 2018 suscrito con EMPOPAMPLONA cuyo objeto es: **INTERVENTORIA TECNICA, ADMINISTRATIVA Y FINANCIERA AL CONTRATO DE OBRA CUYO OBJETO ES: REPOSICIÓN DE REDES DE ACUEDUCTO Y ALCANTARILLADO EN LA CALLE 1C ENTRE CARRERAS 3 Y 4 Y CARRERA 4 ENTRE CALLES 1B Y 2 PAMPLONA NORTE DE SANTANDER.**

La presente se expide a solicitud de la interesada a los once (11) días del mes de junio del 2019.


MYRIAM DOLORES ARTEAGA CARDENAS
M.P. 54202-083973 NTS
C.C. 60.292.980 de Cúcuta

UNION TEMPORAL SEAVILLA2023

CENTRO ADMINISTRATIVO VILLA DEL ROSARIO



TOPOGRAFO

UNION TEMPORAL INTERVENTORIA SEAVILLA 2023



CENTRO ADMINISTRATIVA VILLA DEL ROSARIO

CARTA DE COMPROMISO PERSONAL TÉCNICO

Señores
ASOCIACION SUPRADEPARTAMENTAL DE MUNICIPIOS PARA EL PROGRESO
ASOSUPRO
Calle 33ª No39-19 Barrio Barzal Alto]
Villavicencio Meta

REFERENCIA: PROCESO CMA-015-2023

Objeto:
INTERVENTORIA TECNICA, ADMINSTRATIVA, JURDIDCA, CONTABLE Y AMBIENTAL AL CONTRATO DE OBRA PUBLICA PARA LA CONSTRUCCION DEL CENTRO ADMINISTRATIVO DEL MUNICIPIO DE VILLA DEL ROSARIO"

Respetados señores:

El suscrito RAMON ELIAS PATIÑO NARANJO, identificado con cédula de ciudadanía No. 7.495402 de Armenia, manifiesto mi compromiso en trabajar en la interventoría del objeto de la referencia como TOPOGRAFO, en el evento de salir favorecidos con la adjudicación del contrato. Asimismo, certifico que no he participado en la preparación o elaboración de otra propuesta ni hago parte de otra propuesta para la presente convocatoria.

Por último, declaro bajo gravedad de juramento, que no me encuentro incurso en causal alguna de inhabilidad e incompatibilidad de las señaladas en la Ley y la Constitución Política y ni en conflicto de interés alguno para hacer parte del equipo de trabajo en el presente Contrato de Interventoría.

Dedicación 40%

Atentamente,

RAMON ELIAS PATIÑO NARANJO,
C. C. 7.495.402 de Armenia
TOPOGRAFO GEOSDESTA LP 01-0655

HOJA DE VIDA

DATOS PERSONALES

NOMBRE:	RAMÓN ELÍAS
APELLIDO:	PATIÑO NARANJO
CEDULA:	7.495.402 DE ARMENIA (QUINDÍO)
LUGAR DE NACIMIENTO:	PIJAO (QUINDÍO)
ESTADO CIVIL:	CASADO
PROFESIÓN:	TOPÓGRAFO GEODESTA
TELEFONO:	5763721
CELULAR:	311-5933424
DIRECCION:	CALLE 11 # 3-24 SAN LUIS
CIUDAD:	CUCUTA NORTE DE SANTANDER
CORREO ELECTRONICO:	ramoneliastopografos@hotmail.com

ESTUDIOS REALIZADOS

BACHILLERATO:	COLEGIO RUFINO CUERVO
UNIVERSITARIO:	UNIVERSIDAD DEL QUINDÍO
TITULO OBTENIDO:	TOPÓGRAFO GEODESTA

EXPERIENCIA LABORAL

➤ 1964 - 1968

- ✓ Topógrafo de OBRAS PÚBLICAS DEPARTAMENTO DEL META en el levantamiento de carretera por localización directa.
- ✓ Medición de fincas para diversos clientes.

➤ 1968 - 1970

- ✓ Topógrafo de las EMPRESAS PÚBLICAS MUNICIPALES DE VILLAVICENCIO en replanteo de poligonales para acueductos y alcantarillado.
- ✓ Medición de fincas para diversos clientes.

➤ 1970 - 1975

- ✓ Topógrafo de la represa de Chivor con la constructora internacional "IMPREGILO S.P.A." en Santa María Boyacá, en la construcción de represa y túneles.
- ✓ Medición de fincas para diversos clientes.

➤ 1975 - 1976

- ✓ Topógrafo de la compañía "AEROFOTOGRAMETRIA ANDINA" con sede en Bogotá, tomando fotografía aérea para la elaboración de planos de escala 1:5.000 y 1:10.000.
- ✓ Medición de fincas para diversos clientes.

1976 – 1984

- ✓ Topógrafo de replanteo de carretera con la empresa "Aconcagua" en Caracas Venezuela.
- ✓ Topógrafo en la interventoria de las vías internas y pista de aterrizaje N° 2 del aeropuerto de Cumaná con la empresa "Aconcagua" en Caracas Venezuela.
- ✓ Medición de fincas para diversos clientes.

➤ 1984 – 1985

- ✓ Topógrafo contratista con el HIMAT en el levantamiento Topográfico de 30 Km. Carreteables en la zona de restauración.
- ✓ Medición de fincas para diversos clientes.

➤ 1985 – 1986

- ✓ Topógrafo de la constructora internacional MANESMAN en la construcción del OLEODUCTO CAÑO LIMÓN COVEÑAS. TRAMO: CERRO MEJUE-ESTACION ORIPAYA.
- ✓ Topógrafo contratista del HIMAT en el levantamiento topográfico de 246 Has. , en la zona de restauración entre el oleoducto y la carretera a los cámbulos.
- ✓ Medición de fincas para diversos clientes.
- ✓ Topógrafo contratista de la firma INGESER, según orden de trabajo N. 180.
- ✓ Topógrafo contratista en el replanteo del proyecto de drenajes del "Bajo Pamplonita" de 30 Km. De canales principales y 80 Km de canales secundarios con la firma PLANEACION Y DESARROLLO, CONSULTORES COLOMBIANOS Ltda..

➤ **1986 – 1987**

- ✓ Topógrafo contratista en la firma ICA – TERMOTECNICAS – CEM orden de trabajo N. 476.
- ✓ Topógrafo contratista de CORPONOR en el levantamiento topográfico de 275 Has. , en el HIMAT.
- ✓ Medición de fincas para diversos clientes.
- ✓ Topógrafo contratista de la empresa ECOPETROL CENTRO ORIENTE, en Tibú en la variante Aguasal la florida.

➤ **1987 – 1988**

- ✓ Topógrafo contratista de la empresa colombiana de petróleos ECOPETROL orden de ejecución N. 0047.
- ✓ Contrato de replanteo y amojonamiento de 3.500 Has., para licencia Minera el CONSORCIO MINERO DE CUCUTA en el cerro Tasajero. Levantamiento de bocaminas, incluidos tamboras y puntos de estratos superficiales.
- ✓ Medición de fincas para diversos clientes.
- ✓ Replanteo de 15 Kmts. de canales principales y 20 Km., de canales secundarios en el ALTO PAMPLONITA.
- ✓ Medición de fincas para diversos clientes.

➤ **1988 – 1989**

- ✓ Ordenes de trabajo de INCORA para mediciones de fincas para adquisición y baldíos.

- ✓ Trazados de 40 Kmts. de canales de riego en la zona de Agua clara para la firma PLANEACION Y DESARROLLO, CONSULTORES COLOMBIANOS Ltda. De Bogotá.

- ✓ Medición de fincas para diversos clientes.

➤ **1989 – 1990**

- ✓ Ordenes de trabajo de INCORA para mediciones de fincas para adquisición y baldíos.

- ✓ Trazado de poligonal taquimétrica para estudio de **acueducto rural** para la vereda el chorro municipio Lavateca.

- ✓ Trazado de 10 Kmts de poligonal taquimétrica para estudio de **acueducto rural** para la vereda la Mesa, municipio de Sardinata.

- ✓ Trazado de 65 Kmts de poligonal taquimétrica para estudio de **acueducto rural** para la vereda Galvanes, municipio de Cáchira.

- ✓ Mediciones de fincas para varios clientes.

➤ **1990 – 1991**

- ✓ Orden de trabajo de INCORA para mediciones de fincas para adquisición y baldíos

- ✓ Levantamiento topográfico de las **redes de acueducto y alcantarillado** existente en Durania.

- ✓ Levantamiento topográfico con curvas de nivel de 0.50 ms., para centro de acopio carbonífero de la firma CONSORCIO MINERO DE CUCUTA.

- ✓ Colocación de puntos planimétricos y altimétricos cada 25 mts en líneas para SÍSMICA con la empresa WESTERN.

- ✓ Medición de fincas para diversos clientes.

➤ **1991 – 1993**

- ✓ Levantamiento de 4.100 Has. Para la firma SOCIEDAD DE VIVIENDA DE ATALAYA Ltda. Tel. 5717751 con colocación de mojones para delimitar dicha área. Se utilizo equipo electrónico.
- ✓ Varios contratos de levantamiento con ECOPETROL DISTRITO CAÑO LIMON COVEÑAS, entre otros.
- ✓ Levantamiento de un sector del río Pamplonita del sitio de la Garita para estudio y rediseño de piscinas del control de derrames.
- ✓ Replanteo y dirección de construcción de 3 piscinas de control de derrames en la Gabarra.
- ✓ Medición de fincas para diversos clientes.
- ✓ Levantamiento topográfico de una área de derrumbe en la carretera Samoré Saravena al río Cubugón.
- ✓ Levantamiento topográfico del Royota, tomando 800 mts, agua arriba, desde el cruce de la carretera con el río, en la carretera Samoré Saravena.
- ✓ Varias mediciones de fincas para el Comité Cafeteros.
- ✓ Levantamiento de poligonales para redes eléctricas en el sector de la Arenosa.

➤ **1993 – 1996**

- ✓ Varias órdenes de trabajo con ECOPETROL CAÑO LIMÓN COVEÑAS en ubicación de piscinas de Tibú.
- ✓ Control e interventoría topográfica en el cálculo del manto de relleno para carretables en Samoré. Entre otras las cuales menciono las siguientes:
- ✓ Orden de ejecución N. OEDC-DCC-23120-95-0068 del 31 de octubre de 1995.
- ✓ Orden de ejecución N. Oedc-dcc-23220-95-0100 del 27 de noviembre de 1995.
- ✓ Varias mediciones perimetrales y rellenos de fincas para INCORA.

- ✓ Varias mediciones de fincas particulares.
- ✓ Topógrafo inspector de CONSULTORIA COLOMBIANA en Arauca para ECOPETROL CAÑO LIMON COVEÑAS.
- ✓ Topógrafo de localización de terraplenes para perforación petrolera con la empresa TORRES Y CIA LTDA en Arauca.
- ✓ Contrato de trazado de línea de pendiente y ubicación con brújula para el Ing. Guillermo Martínez Tel. 5742608
- ✓ Asesor técnico topográfico para la empresa de Sodeva ltda. Tel. 5717751 en el proceso judicial de "Amojamiento y Alinderamiento".

➤ **1996 – 1998**

- ✓ Topógrafo para el mantenimiento de línea sector Oru, Vías y accesos en el sector con orden de ejecución N. Dire-dc-23220-96-1589 del 20 de Agosto de 1996 (ECOPETROL CAÑO LIMON COVEÑAS).
- ✓ Medición y nivelación de vías en la pavimentación sector barrios en Tibú Norte de Santander.
- ✓ Topógrafo en el sector Samoré para la evaluación topográfica según orden de ejecución N. DIRE-DCC-20220-96-2346 del 10 de Diciembre de 1996 (ECOPETROL CAÑO LIMON COVEÑAS).
- ✓ Suministro de comisión topográfica, sector Samoré para evaluación topográfica según orden de ejecución N. DIRE-ACN-45002-97-1100 del 6 de junio de 1997 (ECOPETROL CAÑO LIMON COVEÑAS).
- ✓ Topógrafo para replanteo de vías sector Orú, según orden de ejecución de 1997 (ECOPETROL CAÑO LIMON COVEÑAS).
- ✓ Trabajos realizados a CONCRETOS DIAMANTEN SAMPER.
- ✓ Medición de fincas para diversos clientes.

➤ **1998 – 2001**

- ✓ Levantamiento topográfico planimétrico y altimétrico de material en el patio de almacenamiento en Concretos Diamante.
- ✓ Levantamiento topográfico planimétrico y altimétrico de materias primas en el patio de almacenamiento en Cementos Diamante.
- ✓ Medición de fincas para diversos clientes.
- ✓ Orden de ejecución de Geovial Ltda. para la medición planimétrica y altimétrica para los puntos de perforación en la zona Proyecto Cinera en el río Zulia situado entre el corregimiento de Hato Viejo y el municipio de Durania.
- ✓ Orden de ejecución de Promotora de Construcciones Urbanas S.A. "Prodecom" para el replanteo de la cimentación de la construcción de los almacenes el Vivero.
- ✓ Orden de ejecución ECOPETROL GERENCIA CAÑO LIMON COVEÑAS, para el suministro de comisión de topografía para apoyar los trabajos de construcción para la variante Tacamocho, apoyo a predoblado de tubería y elaboración de planos AS BUILT. OT MIMS 8346.
- ✓ Orden de ejecución de Concreto Diamante Samper para la localización, replanteo y chaflaniamiento para la construcción de muro para la protección de talud en el borde del río en el proyecto de "Plan de Rehabilitación del río Pamplonita".
- ✓ Orden de ejecución de hidrológica, geología, ambiental Ltda. Para la localización de puntos en el estudio de suelos en el área del río Zulia en Norte de Santander.
- ✓ Orden de ejecución de ECOPETROL CAÑO LIMON COVEÑAS para el suministro de comisión de topografía para apoyar los trabajos de colocación de colchacretos en el lecho del río Magdalena, margen izquierda del cruce subfluvial del oleoducto de CAÑO LIMON COVEÑAS sector de Tocamocho, Bolívar.
- ✓ Orden de ejecución de ECOPETROL CAÑO LIMON COVEÑAS para el suministro de una comisión de topografía para el levantamiento topográfico de los

bordes del río Magdalena en el tramo comprendido entre el caserío de Pinto y el caserío de Tacalao.

- ✓ Contrato de prestación de servicios Profesionales de Topografía (levantamiento prediales y planos georeferenciados) de 35 predios con INCORA.
- ✓ Contrato de trabajo con el consorcio CEI-SMA, como inspector de obras civiles II, en la interventoría para la inspección y control de calidad de obras y trabajos de mantenimiento del oleoducto Caño Limón Coveñas.

➤ **2001 – 2005**

- ✓ Contrato de predoblado y doblado de tubería del oleoducto CAÑO LIMÓN COVEÑAS en el trayecto del corregimiento de las Brisas en una longitud de 3 Kmts en el municipio de Magangué Departamento de Bolívar.
- ✓ Medición de fincas para diversos clientes.
- ✓ Prestación de servicios de topografía en el VIVERO para la construcción de parqueaderos.
- ✓ Prestación de servicios en Concretos Diamante en canalización del río Pamplonita.
- ✓ Medición de varias fincas para titulación INCORA.
- ✓ Contrato de prestación de servicios para realizar el pre-doblado de tubería, supervisar el doblado, suministrar los equipos de topografía necesarios para elaborar los planos As built y asesoría técnica para el Consorcio A&M.
- ✓ Levantamiento de los predios de ECOPETROL CENTRO ORIENTE: la Estación Tibú – Refinería – La estación en Convención – La estación en Bellavista en el Tarra.
- ✓ Replanteo de los puntos de Control de Derrames de el río Tibú – Sector Higueroes para ECOPETROL CAÑO LIMON COVEÑAS.
- ✓ Replanteo de los puntos de control de Derrames en el río Nuevo Presidente – Sector Las Ceibas para ECOPETROL CAÑO LIMON COVEÑAS.

- ✓ Replanteo de los puntos de control de Derrames en el río Pamplonita – Sector La Garita para ECOPETROL CAÑO LIMON COVEÑAS.
- ✓ Replanteo de Acueducto para pequeña Irrigación en Gramalote Norte de Santander Vereda Villanueva en una longitud de 8 Kms.
- ✓ Pavimentación de carpeta asfáltica de la carretera 9 entre calle 8 y 9 del barrio el carmelitano del municipio de pamplona para el ING. MANUEL MARTINEZ RODRIGUEZ.
- ✓ Topografía planimétrica y altimétrica para el levantamiento de tubería de petróleo dentro de la estación de Coveñas depto. de Sucre y chequeo de la verticalidad y redondez de los tanques de alivio y agua de la estación de medición.
- ✓ Mantenimiento del carreteable Altamira – Cucutilla, Municipio de Cucutilla Norte de Santander para el ING. MANUEL MARTINEZ RODRIGUEZ.
- ✓ Levantamiento planimétrico y altimétrico con secciones transversales y longitudinales al río Táchira en una longitud de 14 Kmts.
- ✓ Levantamiento planimétrico y altimétrico de 5 Km. de tubería para la Estación de ECOPETROL en Terminal Coveñas Dpto. de Sucre.

➤ **2005 –2006**

- ✓ Medición Planimetría y altimétrica en el K149+00 al K150+00 del terreno original en la tubería del Oleoducto Caño Limón Coveñas
- ✓ Medición planimétrica y altimétrica para curvas de nivel para Central Azucarero en Ureña Venezuela.
- ✓ Contrato de medición de 700 predios baldíos con INCODER en los municipios de la Esperanza, Gramalote, Sardinata, Ocaña; Abrego, pertenecientes al Depto. Norte de Santander durante los meses de marzo, abril, mayo, junio, y julio, del año 2005

- ✓ Medición planimétrica y altimétrica de 14 Kmts desde el puente de San Antonio hasta el puente de Ureña Venezuela sobre el río Táchira.
- ✓ Medición de fincas para diversos clientes.

➤ **2006 -2007**

- ✓ Interventoría en localización planialtimétrica de pozos de petróleo en Tibú con la empresa INGECONTROL Ltda. de Bogotá, teléfono 071 6295564.
- ✓ **Levantamiento de medición planimétrica de los corregimientos correspondientes al municipio de Cúcuta con sus respectivos planos digitalizados en Autocad, para EL INSTITUTO GEOGRÁFICO AGUSTÍN CODAZZI.**
- ✓ Levantamiento planialtimétrico de redes de acueducto incluyendo sardineles y paramentos de varios barrios de Cúcuta para AGUAS CAPITAL.

➤ **2007-2008**

- ✓ Levantamiento planialtimétrico de redes de acueducto incluyendo sardineles y paramentos de varios barrios de Cúcuta para AGUAS CAPITAL.
- ✓ Levantamiento Topográfico planialtimétrico de la vía la Gabarra a Río de Oro en una longitud de 17 Kilómetros con Alcantarillas y Puentes con la Empresa LV INGENIERÍA DE BOGOTÁ carrera 47 #56.94 Tel 6472332-6432471
- ✓ Levantamiento Topográfico Planialtimétrico de áreas de las válvulas Iscala Sur Puerto Colombia, Tonchala, la Don Juana en la vía Toledo y Pamplona para ECOPETROL CAÑO LIMÓN COVEÑAS.

- ✓ Levantamiento Planialtimetrico de la Estación Banadia en Saravena para ECOPETROL CAÑO LIMÓN COVEÑAS.
- ✓ Levantamiento de medición planimetrica de los corregimientos correspondientes al municipio de Cúcuta con sus respectivos planos digitalizados en Autocad, para el INSTITUTO GEOGRÁFICO AGUSTÍN CODAZZI.
- ✓ Levantamiento de medición planimetrica catastral de varios barrios del municipio de Ocaña Norte de Santander para el Instituto Geográfico Agustín Codazzi.
- ✓ Levantamiento de medición planialtimetrica de líneas de flujo de crudo para Ecopetrol Estación Río Zulia.

➤ **2008-2009**

- ✓ Trazado y localización de 4 Km. de línea de aguas negras del colector San Luís y colector La Florida.
- ✓ Medición topográfica catastral de 50 manzanas en el municipio de Los Patios Norte de Santander para el Instituto Geográfico Agustín Codazzi.
- ✓ Levantamiento de medición planimetrica catastral de 30 manzanas en el municipio de Ocaña Norte de Santander para el Instituto Geográfico Agustín Codazzi Contrato 316 21 Noviembre 2008.
- ✓ Medición de fincas para aclaración de linderos, áreas, desenglobes, ventas y titulación para Incoder.
- ✓ Control de monitoreo de deslizamiento area de oleoducto Caño Limón Coveñas en el corregimiento de Samore Norte de Santander.
- ✓ Control de monitoreo de deslizamiento area de oleoducto Caño Limón Coveñas en el Municipio de Durania Vereda la Selva Norte de Santander.

➤ **2009-2010**

- ✓ Levantamiento Topográfico de la red de acueducto del Municipio de Los Patios para el consorcio HIDROFIP para el PLAN DEPARTAMENTAL DE AGUAS.
- ✓ Medición y Repartición de 100 HAS en Lotes de 10 Has en la vereda la Llana Municipio Sardinata.
- ✓ Verticalizacion de 3 Torres Para la Empresa Distasa S.A E.S.P. Telefax: (1) 5262427 / 5264444
- ✓ Verticalizacion de 1 Torre en el Barrio Los Pinos en Ciudad de Cúcuta para EMPRESA SERVIMECOL Tel. 313-8892443
- ✓ **Levantamiento Catastral de las redes de Acueducto del Municipio de Villa de Rosario en una longitud de 98 Kilómetros para el consorcio HIDROFIP para el Plan Departamental de Aguas.**
- ✓ Monitoreo Planímetro y Altimétrico del deslizamiento de Área en el KP 376+300 del OLEODUCTO CAÑO LIMÓN COVEÑAS ECOPEPETROL S.A.
- ✓ **Levantamiento Topográfico de Manzanas dentro del perímetro Urbano del Municipio de Los Patios (Norte de Santander) con INSTITUTO GEOGRÁFICO AGUSTÍN CODAZZI CONTRATO 647. Fecha: 14 de Septiembre de 2010**

➤ **2011-2012**

- ✓ Mediciones de Lotes Urbanos en Cúcuta
- ✓ Varias Mediciones de Predios Rurales

- ✓ **Levantamiento Topográfico de Manzanas dentro del perímetro Urbano del Municipio de Los Patios (Norte de Santander) con Instituto Geográfico Agustín Codazzi contrato N° 755 de 2011**
- ✓ **Georeferenciación y medición de 35 Escuelas del Municipio de Cucuta Alcaldía de Cucuta.**
- ✓ Topografo de la Constructora BR CONSTRUCCIONES, Telefono: 5762827, en la localización de andenes, sardineles, calles, alcantarillado y otros.
- ✓ Levantamiento Topografico de bordes de rio y nivelación batimétrica de perfiles para construcción de enrocado para defensa de rio en el Rio Pamplonita puente angosto via Puerto santander para el Ing Juan Carlos Rosas tel. 5712511.
- ✓ Levantamiento Alcantarillado en el municipio de Villa Caro para ampliación y diseño de nuevo Alcantarillado.
- ✓ Levantamiento de estructura de casa de maquinas de Bombeo en la Planta de Banadias de Ecopetrol, PLANTA DE SAMORE
- ✓ Mediciones de aéreas de fincas para **RESTITUCIÓN DE TIERRAS** en el municipio de Tibu y el Zulia.
- ✓ Levantamiento de la vía Tibu la Gabarra en una longitud aproximada de 50km para conformación de vía para EL ING. JUAN CARLOS ROSAS
- ✓ Levantamiento de puntos de control de Derrames de Crudo en el tramo del oleoducto entre convención y coveñas para ECOPETROL.
- ✓ Levantamiento de puntos de control de Derrames de Crudo en el tramo comprendido en el Municipio Chinacota y Cúcuta para ECOPETROL.
- ✓ Levantamiento Topográfico de el área total de las Estaciones de Ecopetrol en Banadias, Samore y Ayacucho donde se levantaron todas las tuberías, motores, cajas eléctricas, Trampas de despacho, trampa de recibo, casa de maquinas. Todo lo anterior se realizó dibujo en 3D.

➤ **2012-2013**

- ✓ Suministro de comisión de topografía para los levantamientos de movimiento de tierra y localización de obras civiles en Termotasajero II.
- ✓ Levantamiento topográfico de punto de control Caño el Ahogado ubicado en Oru.
- ✓ Levantamiento topográfico de los puntos operativos de la Cuenca del Río Arauca.
- ✓ Levantamiento topográfico de la redoma del aeropuerto hasta la redoma del salado en una longitud de 2 kms más 270 mts, tomando secciones transversales cada 10 mts y ubicando dentro de estas secciones separadores. Borde de vía, sardinel, poste, pozos de alcantarillado y otros de talles para la UNIÓN TEMPORAL OBRAS COMPLEMENTARIAS PANAMERICANAS.
- ✓ Levantamiento planialtimétrico en la vereda el núcleo, tomando secciones longitudinales por todos los ejes de las vías, los pozos existente y ubicando la posición de pozos en proyecto; levantando cercas, paramentos, mallas, árboles, postes y otros detalles que fueran necesarios para el diseño alcantarillado. Para el INGENIERO LUIS DARÍO CONTRERAS.

➤ **2013-2014**

- ✓ Levantamiento topográfico puntos de control operativos ubicados en Arauca, para CONSORCIO ICAMEX-TERMOTECNICA.
- ✓ Levantamiento topográfico planialtimétrico de secciones de terreno para la empresa HYUNDAI ubicada en Termotasajero.
- ✓ Levantamiento planialtimétrico del punto de control Caño el Ahogado, ubicado en Oru, para CONSORCIO ICAMEX-TERMOTECNICA.
- ✓ Suministro de comisión de topografía para levantamiento de movimiento de tierra y localización de obras civiles, Empresa Consalfa S.A.S ubicada en Termotasajero.

- ✓ Levantamiento planialtimetrico de calles en el municipio de Tibu en una longitud de 5 Kms, tomando secciones cada 10 mts; para el Ingeniero Juan Carlos Rosas.
- ✓ Chequeo y verificación de planialtimetria de estructuras para fundición en concreto. TERMOTASAJERO S.A.
- ✓ Levantamiento topográfico planialtimetrico, con secciones cada 20 mts; detallando todas las estructuras en el patio de carbón. TERMOTASAJERO S.A.S.
- ✓ Levantamiento topográfico de la redoma del Aeropuerto hasta la redoma del Salado en una longitud de 2 kmts más 270 mts, tomando secciones cada 10 mts. Para el INGENIERO JUAN CARLOS ROSAS.
- ✓ Trazado de opción de línea de alcantarillado debidamente marcado con estacas numeradas en campo en el municipio de Arboledas. CONSORCIO A&A ARBOLEDAS.
- ✓ Levantamiento topográfico planialtimetrico de perfiles longitudinales de los ejes de las calles y localización y replanteo de los cruces de paramentos concernientes al proyecto urbanístico Los Ciruelos. Para VINEDOS ARIJAU LTDA.
- ✓ Levantamiento topográfico de vía en el sector Carmen de Tonchala- Termotasajero, elaborando secciones transversales cada 10 mts con poligonales de apoyo. Para CONSORCIO DM 003.
- ✓ Levantamiento topográfico de 3 áreas perimetrales de torres ubicadas en el pórtico y Rubensindo Soto. Para GERS S.A.
- ✓ Levantamiento topográfico puntos de control de Banadia, Royota y Cubugon. CONSORCIO ICAMEX-TERMOTECNICA.
- ✓ Suministro de comisión de topografía para el replanteo de poligonal para proyecto de excavación de alcantarillado según planos en el barrio Valle del Mirador. Para el INGENIERO JOSÉ MARIO GIRALDO.

- ✓ Levantamiento topográfico planialtimétrico de cancha sintética ubicada en el municipio del Zulia. Para el INGENIERO RUBIEL ANTONIO GUERRERO ZAMBRANO.
- ✓ Suministro de comisión de topografía para instalación de pozos y tubería. VINEDOS ARIJAU LTDA.
- ✓ Levantamiento planialtimétrico de secciones transversales cada 50 mts, iniciando en bocatoma de Termotasajero I y avanzando aguas arriba 1500 mts y avanzando 1500 mts aguas abajo. Para TERMOTASAJERO DOS S.A.E.S.P.
- ✓ Levantamiento planialtimétrico en los puntos de control Caranal, Carretero y Trapiches. Para SALGADO, MELÉNDEZ Y ASOCIADOS.
- ✓ Suministro de comisión topográfica para localización y replanteo en la Urbanización Divino Niño Para GESTIONES Y PROYECTOS URBANOS LTDA.
- ✓ Levantamiento topográfico de parque ubicado en el Municipio de Tibu. CONSTRUYENDO IDEAS LTDA.
- ✓ Suministro de comisión de topografía para instalación de pozos y tubería en la vía Panamericana. UNIÓN TEMPORAL OBRAS COMPLEMENTARIAS PANAMERICANA.
- ✓ Suministro de comisión de topografía para aclaración de lindero y levantamiento topográfico de la calle 17 de la Urbanización Bellomonte. PARA VINEDOS ARIJAU LTDA.
- ✓ Levantamiento topográfico de nueva línea, replanteo de antigua línea y nivelación de los pozos del colector de los Patios. Para CONSORCIO COLECTOR PATIOS.
- ✓ Suministro de comisión de topografía para nivelación y replanteo proyecto definitivo vía Panamericana. UNIÓN TEMPORAL VÍA PANAMERICANA.
- ✓ Levantamiento topográfico planialtimétrico de eje de vía, paramentos, pozos para diseño de alcantarillado en el sector de Agua Clara. UNIÓN TEMPORAL AGUA CLARA.

- ✓ Levantamiento topográfico planialtimétrico para diseño de alcantarillado en el sector del Pórtico. UNIÓN TEMPORAL SAN PEDRO.
- ✓ Diseño y levantamiento topográfico de la PTAP del acueducto de la vereda Corozal y optimización de la línea de conducción y distribución a las veredas Corozal, Villas del Corozal y la Garita, del municipio de los Patios, departamento Norte de Santander. GOBERNACIÓN NORTE DE SANTANDER.
- ✓ Levantamiento planialtimétrico de las diferentes vías de la Comuna 5. UNIÓN TEMPORAL VÍAS COMUNA 5.
- ✓ **Prestación de servicios de topógrafo incluyendo estación total de topografía para el levantamiento topográfico de manzanas dentro del perímetro urbano y rural del municipio de San José de Cúcuta, departamento Norte de Santander y apoyar de manera particular las acciones de respuestas a las solicitudes en la fase administrativa o judicial realizadas al IGAC en los procesos de restitución y o formalización.**

Levantamiento topográfico georreferenciado a la red Magna Sirgas mediante procedimientos convencionales (GPS) a las manzanas catastrales, regulares o irregulares que se designen que conforman el perímetro urbanos del municipio de Tibu (810), San Calixto (670), El Tarra (255) y Teorama (800); detallando los cambios físicos que puedan presentarse, paramentos, andenes, calles, lados o esquinas de algunos predios que hagan parte de las manzanas.

➤ **2015-2016**

- ✓ Levantamiento topográfico planialtimétrico de 28.5 Hectáreas con curvas de nivel cada metro y secciones con trochas cada 10 metros; incluyendo levantamiento topográfico de los drenes, estructuras, casas, vías.etc, que se encontraba dentro del área a intervenir en la vía la Don Juana – Durania. UNIÓN TEMPORAL VÍA LA DONJUANA.

- ✓ Levantamiento topográfico planialtimétrico de punto de control ubicado en el Municipio de Puerto León. SALGADO MELÉNDEZ Y ASOCIADOS.
- ✓ Replanteo y localización del puente Pamplonita PR-047+0697 en la vía Cúcuta – Puerto Santander. HB ESTRUCTURAS METÁLICAS S.A.S.
- ✓ Suministro de comisión de topografía para nivelación y replanteo proyecto definitivo vía Panamericana. UNIÓN TEMPORAL VÍA PANAMERICANA.
- ✓ Servicio topográfico lote mayor Proyecto Vegas de la Florida, ubicado frente al conjunto cerrado Villa Camila en el barrio San Luis de la ciudad de Cúcuta. PROCO PROMOTORA Y CONSTRUCCIONES S.A.S.
- ✓ **Georeferenciación de puntos con modo estático (posicionamiento relativo o diferencial) colocando un receptor (base) en un punto de control certificado por el Instituto Geográfico Agustín Codazzi IGAC, y el otro se instala en el sitio cuyas coordenadas se desean calcular (rover) ubicados en el Municipio de Gramalote. Consorcio Pavimentar-Kivu.**
- ✓ Levantamiento topográficos planialtimétricos de calles ubicadas en el Municipio de Salazar. MEGALITO S.A.S.
- ✓ Suministro de comisión topográfica para ubicación y replanteo de pilotes para la construcción de puente metálico sobre la quebrada El Oro, ubicada en la carretera la Soberanía, vía la Lejanía – Saravena. CONSORCIO QUEBRADA EL ORO.
- ✓ Suministro de comisión de topografía en los KP183+820, KP184+020, KP184+680, KP184+800, KP185+000, KP185+580, KP185+836, ubicados en el Municipio de Toledo. TERMOTECNIA COINDUSTRIAL S.A.
- ✓ Levantamiento topográfico planialtimétrico de área frente al caserío Santa Clara entre la autopista que sale Escobal a Villa Silvania. Se elaboró perfil longitudinal del canal, tomando secciones transversales cada 50 metros a lado y lado hasta el borde exterior de la vía de la derecha y de la vía izquierda, hasta llegar al final donde termina el canal y las aguas las envía a la derecha por un tubo; en este punto terminó la medición topográfica. CONSTRUYENDO IDEAS LTDA.

- ✓ Suministro de comisión de topografía en el Aeropuerto Camilo Daza. Airavata S.A.S.

➤ **2016-2017**

- ✓ Localización y replanteo del bloque de aulas de la universidad Francisco de Paula Santander en el Municipio de Ocaña. EBISU S.A.S Empresa de servicio y suministro.
- ✓ Levantamiento topográfico planialtimétrico de calles ubicadas en el corregimiento de Carmen de Nazareth y Municipio de San José de Ávila; se detallaron vías, cercas, andenes, paramentos, muros, postes eléctricos, contadores, pozos, caja de alcantarilla; se elaboraron secciones transversales del terreno cada 10 metros y perfil longitudinal del eje de vía. INGENIERO MAURICIO ANDRÉS GARNICA.
- ✓ Levantamiento topográfico planialtimétrico de planta de tratamiento ubicada en el Municipio de Toledo. UNIÓN TEMPORAL RJM TOLEDO.
- ✓ Levantamiento topográfico planialtimétrico de calles ubicadas en el municipio de Ocaña. INGENIERO LUIS DARÍO CONTRERAS.
- ✓ Levantamiento topográfico planialtimétrico de calles ubicadas en el Municipio de Tibu detallando cercas, cajas, borde de vía, postes, andenes, muros, paramentos, cunetas, alcantarillas, mallas, sardineles y rampas; se elaboró secciones transversales y longitudinales de las calles. INGENIERO LUIS DARÍO CONTRERAS.
- ✓ Suministro de comisión de topografía para la instalación de pozos y tubería en el colector de los Patios. CONSORCIO COLECTOR PATIOS.

- ✓ Levantamiento topográfico de lindero del patio de cenizas con el predio del señor José Rosario Rodríguez, con base a las coordenadas de los vértices que se tomaron de la página web del IGAC, materializados en campo vértices principales y entre tramos largos subvértices intermedios; con esta información se calculó el área que ocupa el patio de ceniza del predio del señor José Rosario Rodríguez. TERMOTASAJERO S.A E.S.P.
- ✓ Levantamiento topográfico planialtimétrico de pozos ubicados en la carrera 3 entre calles 25,27 y 28 del Barrio la Cordialidad. CONSTRUCTORA VÁSQUEZ GIRALDO.
- ✓ Levantamiento topográfico planialtimétrico de vía ubicada en la avenida 3E y calle 30 del municipio de los Patios; detallando paramentos. Porches, andenes, postes, arboles, rejillas, cercas, sardineles y pozos; se elaboraron secciones transversales cada 10 metros y perfil longitudinal del eje de vía. CONSTRUCTORA VÁSQUEZ GIRALDO.
- ✓ Levantamiento topográfico planialtimétrico de línea de aducción del municipio de Santiago; detallando grutas, caños, alcantarillas, puentes, muros, bordes de vía, paramentos. Se elaboró perfil longitudinal de la línea de aducción, abscisando la línea de aducción. UNIÓN TEMPORAL LA CUPERENA.
- ✓ Levantamiento topográfico planialtimétrico del Parque Nacional ubicado en la calle 8 y 9 entre avenidas 3 y 4 en el centro de Cúcuta. Detallando vías, arboles con sus respectivos diámetros, andenes, paramentos, sillas, luminarias, caja de contadores, rejillas, pozo de teléfono, rampas, andenes en gres, andenes en piedras. INGENIERO LUIS DARÍO CONTRERAS.
- ✓ Levantamiento topográfico planialtimétrico de lote ubicado en el Municipio de San Calixto; detallando cercas, paramentos, tanques, poste eléctricos, caños, vías, pozos, borde de terreno, pata de terreno, arboles; se realizaron secciones transversales y curvas de nivel cada 1.00 metro. INGENIERO LUIS DARÍO CONTRERAS.

➤ 2018

- ✓ Localización, nivelación y replanteo de trazado de colector de aguas negras entre la urbanización los Alcaceres y centro recreacional Villa Silvania en el municipio de Villa de Rosario para UNION TEMPORAL INTERSEPTOR VILLA DEL ROSARIO.
- ✓ Localización, nivelación y replanteo de ejes de cimentación para la construcción del SENA COMUNEROS para UNION TEMPORAL SENA COMUNEROS

EQUIPO TOPOGRAFICO DISPONIBLE

- ✓ GPS DE PRECISION MARCA MAGELLAN CON DOS RECEPTORES BASE, ROVER, CON ALCANCE DE 15 KM CON RTK PARA DINAMICO Y ESTATICO.
- ✓ GPS DE PRECISION MARCA STONEX SISTEMA GPS RTK S9, CON DOS RECEPTORES RTK S9 GNSS BASE/ROVER.
- ✓ CONTROLADORA PORTATIL.
- ✓ RADIOS EXTERNOS 15/25W
- ✓ 8 GPS map 60CSx NAVEGANTES MARCA GARMIN
- ✓ MEDIDOR LASER ROBERT BOSCH DE 40 MT
- ✓ ESTACION TOPCOM 3005 MEDICION CON PRISMA Y LASER.
- ✓ ESTACION TOPCOM 3003 MEDICION CON PRISMA Y LASER.
- ✓ ESTACION TOPCOM 3207 MEDICION CON PRISMA Y LASER.
- ✓ ESTACION TOPCOM 236 MEDICION CON PRISMA Y LASER.
- ✓ ESTACION TOPCOM 229 MEDICION CON PRISMA.

- ✓ ESTACION TOPCOM 105 MEDICION CON PRISMA Y LASER
- ✓ ESTACION SOKKISHA MEDICION CON PRISMA Y LASER.
- ✓ 10 PARES DE RADIOS MARCA KENWOOD
- ✓ ACCESORIOS CORRESPONDIENTES PARA LA ESTACIONES TOPOGRAFICAS (PRISMAS, BASTONES).
- ✓ UNA CAMIONETA MAZDA 4X4 MODELO 2014
- ✓ UNA CAMIONETA NISSAN PAITHFANDER 4X4 2015
- ✓ UN AUTOMOVIL AVEO 2012

Atentamente:



RAMON ELIAS PATIÑO NARANJO.

Topógrafo

C.C. 7495402 Armenia

Topógrafo con Licencia 01-0655 Exp. Por el Consejo Prof. Nal. de Topografía.



República de Colombia

Nombre: RAMON ELIAS PATIÑO NARANJO

Cédula: 7.485.402

Licencia Profesional No.: **01-0655**


Resolución: 01-0068 -08/07/1999


* Experiencia o fecha de grado: 30/04/1970

TOPOGRAFO GEODESTA
UNIVERSIDAD DEL QUINDIO




Esta tarjeta forma parte integral de la Licencia Profesional
Junto con la Resolución Motivada y el Certificado de Vigencia
la documentación integra acredita al titular para ejercer la profesión
de TOPOGRAFO en la República de Colombia de acuerdo a la
Ley 70 de 1979 y el Decreto Reglamentario 690 de 1981
* La experiencia se contará a partir de la fecha de grado para
los efectos de posesión de cargos públicos únicamente.


CARLOS MARIO LOPERA GIRALDO
PRESIDENTE


ELIANA MARIA AVILA JIMENEZ
DIRECTORA EJECUTIVA

Para cualquier información comunicarse con el Consejo Profesional Nacional
de Topografía. Email: info@cpnt.org.calle 33 No 7-27 Of 502 Tel 2861480



República de Colombia
CONSEJO PROFESIONAL NACIONAL DE TOPOGRAFÍA
 Ley 70 / 79

CERTIFICADO DE VIGENCIA No: 114686/2019

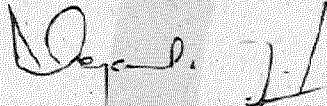
**EL DIRECTOR EJECUTIVO DEL CONSEJO PROFESIONAL NACIONAL DE TOPOGRAFÍA
 HACE CONSTAR**


Que el(la) Señor(a) **RAMON ELIAS PATIÑO NARANJO**, identificado(a) con cédula de ciudadanía No. 7495402, se encuentra inscrito(a) en el Registro Único de Topógrafos RUTOPO del CPNT como **TOPOGRAFO GEODESTA** de la Institución de Educación Superior **UNIVERSIDAD DEL QUINDIO**, bajo la Licencia Profesional No. 01-0655 con fecha de expedición del 13 de Agosto de 1984.

Que el(la) Señor(a) **RAMON ELIAS PATIÑO NARANJO**, tiene vigente su Licencia Profesional No. 01-0655 y a la fecha **NO REGISTRA ANTECEDENTES DISCIPLINARIOS**, que lo (la) inhabiliten en el ejercicio de su profesión.

La presente constancia tiene una vigencia de seis (6) meses a partir de la fecha de expedición.

Dada en Bogotá, D.C. a los 10 días del mes de Agosto de 2019.


LUIS ALEJANDRO ZAFRA JARAMILLO
 Director Ejecutivo


 *Firma del profesional

*La firma del profesional es requerida para comprobar la ausencia de su participación en procesos contractuales. La falta de la firma del profesional NO invalida el certificado.

Nota 1- El anterior certificado no cumple la Licencia Profesional para ejercer un cargo
 2- La validez del documento se puede verificar en la página web www.cpnt.gov.co a través del número de certificado de Vigencia.
 3- Este certificado digital tiene plena validez de conformidad con lo establecido en el Art. 1 de la Ley 527 de 1999, decreto 1747 de 2000 y Art. 6 Parágrafo 3 de la Ley 962 de 2005.



UNIVERSIDAD DEL QUINDIO

Acta de Grado

El Suscrito Secretario General de la Universidad del Quindío

CERTIFICA

Que en el libro de ACTAS DE GRADO de la Universidad, figura la siguiente ACTA DE GRADO No. 016, en la ciudad de Armenia, Departamento del Quindío, República de Colombia, a los (30) TREINTA días del mes de ABRIL de mil novecientos SETENTA 19 70 se cumplió el acto de Graduación de:

RAMON ELIAS PATIÑO NARANJO 7.495.402

Presidió el acto el Doctor FABIO ARIAS VELEZ Rector de la Universidad y actuó como secretario el Doctor (a) JOSE VICENTE ZULUAGA H. quien informó que el aspirante terminó sus Estudios en el año de 19 70, y que el Consejo Académico, mediante el acuerdo No. 518 Diploma No. del (30) de ABRIL de mil novecientos SETENTA le confirió el Título de:

TOPOGRAFO GEODESTA

Se autorizó este acto por haberse cumplido todos los requisitos exigidos por los reglamentos de la UNIVERSIDAD. El señor Presidente tomó el juramento al Graduado y le hizo entrega del DIPLOMA que lo acredita como:

TOPOGRAFO GEODESTA

De la UNIVERSIDAD DEL QUINDIO. Para constancia y validez se firma la presente Acta.

FABIO ARIAS VELEZ

El Rector (Fdo)

HORACIO SALAZAR MONTOYA

El Decano (Fdo)

JOSE VICENTE ZULUAGA H.

El Secretario General (Fdo)

Es copia de su original tomada a los VEINTISEIS (26) días del mes ABRIL de Mil Novecientos NOVENTA Y NUEVE

19 70

SECRETARIA INES GONZALEZ MONTE

Secretario General

		Formulario del Registro Único Tributario Hoja Principal				001	
2. Concepto: 0 2 Actualización Espacio reservado para la DIAN				4. Número de formulario: 14391480634			
5. Número de identificación Tributaria (NTI): 7 4 9 5 4 0 2 - 7		6. DV: 7		12. Dirección seccional: Impuestos de Cúcuta		14. Buzón electrónico: 7	
IDENTIFICACION							
24. Tipo de contribuyente: Persona natural o sucesión ilíquida		25. Tipo de documento: 2 Cédula de ciudadanía		26. Número de identificación: 7 4 9 5 4 0 2		27. Fecha expedición: 1 9 6 3 0 8 0 5	
28. País: COLOMBIA		29. Departamento: 1 6 9 Quindío		30. Ciudad/Municipio: 6 3 1 Armenia		31. Ciudad/Municipio: 0 0 1	
31. Primer apellido: PATÍÑO		32. Segundo apellido: NARANJO		33. Primer nombre: RAMON		34. Otros nombres: ELIAS	
35. Razón social:							
36. Nombre comercial:							
UBICACION							
38. País: COLOMBIA		39. Departamento: 1 6 9 Norte de Santander		40. Ciudad/Municipio: 5 4 Cúcuta		41. Ciudad/Municipio: 0 0 1	
41. Dirección principal: CL 11 3 24 BRR SAN LUIS							
42. Correo electrónico: ramoneliastopografos@hotmail.com		43. Código postal:		44. Teléfono 1:		45. Teléfono 2:	
CLASIFICACION							
Actividad económica				Ocupación			
Actividad principal		Actividad secundaria		Otras actividades		52. Número establecimientos	
46. Código:	47. Fecha inicio actividad:	48. Código:	49. Fecha inicio actividad:	50. Código:	51. Código:	52. Número establecimientos:	
7 1 1 0	1 9 6 4 0 1 0 1	4 3 1 2	1 9 6 4 0 1 0 1	1 2	3 1 1 2		
Responsabilidades, Calidades y Atributos							
53. Código: 5 1 1							
05- Impo. renta y compl. régimen ordinario 11- Ventas régimen común							
Obligados aduaneros				Exportadores			
54. Código:				55. Forma:			
56. Tipo:				57. Modo:			
58. CPC:				59. CPC:			
IMPORTANTE: Sin perjuicio de las actualizaciones a que haya lugar, la inscripción en el Registro Único Tributario -RUT-, tendrá vigencia indefinida y en consecuencia no se exigirá su renovación							
Para uso exclusivo de la DIAN							
59. Anexos: SI <input type="checkbox"/> NO <input checked="" type="checkbox"/>		60. No. de Folios: 0		61. Fecha: 2 0 1 8 1 0 0 3			
La información contenida en el formulario, será responsabilidad de quien lo suscribe y en consecuencia corresponde exactamente a la realidad, por lo anterior, cualquier falsedad u omisión en que incurra podrá ser sancionada.				Sin perjuicio de las verificaciones que la DIAN realice.			
Firma del solicitante:				Firma autorizada:			
Firma del solicitante:				994. Nombre: PATÍÑO NARANJO RAMON ELIAS			
Firma del solicitante:				995. Cargo: CONTRIBUYENTE			



La República de Colombia
y en su nombre

La Universidad del Quindío

Autorizada por Resolución No. 2824 del Ministerio de Educación Nacional

En atención a que el señor

Ramón Patiño Naranjo

ha completado todos los estudios técnicos que los estatutos universitarios exigen para optar el Grado de Topógrafo Geodesta, le expide el presente

D I P L O M A

y testifica que es idóneo para ejercer la Profesión de:

Topógrafo Geodesta

en testimonio de ello lo firmamos y sellamos en la ciudad de Armenia
a los 30 días del mes de *septiembre* de 1970

El Rector de la Universidad

[Firma]

El Rector de la Facultad

El Secretario General de la Universidad

[Firma]
[Firma]

Registrado al Folio

del Libro de Registro No. 1

El Secretario General de la Universidad

Gobernación del Departamento del Quindío

Armenia 5 de *septiembre* de 1970

Por delegación del Gobierno Nacional reconocese este Diploma para los efectos legales.

Anulado al Folio

del Libro de Diplomas No. 2

El Gobernador del Departamento

[Firma]

El Secretario de Educación Departamental

[Firma]



CERTIFICACIONES



UNION TEMPORAL ACUEDUCTO SANTIAGO
NIT: 900475156-3

CERTIFICO:

Que el Señor RAMON ELIAS PATIÑO, identificado con Cédula de Ciudadanía No. 7.495.402 L.P 01-0655, se desempeñó como TOPOGRAFO DE OBRA en la ejecución del contrato de obra:

CONTRATO DE OBRA: 001748

OBJETO: ANALISIS Y DISEÑO HIDRAULICO DE LA CAPTACION, PASO ELEVADO DE LA TUBERIA, SOBRE EL RIO PERALONSO, ACUEDUCTO SANTIAGO


CONTRATO REALIZADO ENTRE: La gobernación de Norte de Santander (Secretaría de Agua potable y Saneamiento Básico) – Unión temporal Acueducto Santiago.

DEDICACION: 100%

PERIODO DE EJECUCION: diciembre 2011-febrero 2013.

La presente constancia se expide y se firma en la ciudad de San José de Cúcuta, a los 01 de Marzo de 2013

Atentamente,


MAURICIO ANDRES GARNICA USECHE
Representante Legal
UNIÓN TEMPORAL ACUEDUCTO SANTIAGO

UNION TEMPORAL ALCANTARILLADO VILLACARO**CERTIFICO :**

Que el Señor **RAMON ELIAS PATIÑO NARANJO**, identificado con Cédula de Ciudadanía No. 7.495.402 L.P 01-0655, se desempeñó como **TOPOGRAFO DE OBRA** en la ejecución del contrato de obra:

CONTRATO DE OBRA: pda-ns-fia-007-2010

OBJETO: construcción plan maestro de alcantarillado del municipio de villa caro, norte de Santander

CONTRATO REALIZADO ENTRE: La gobernación de Norte de Santander (Secretaria de agua potable y saneamiento basico) – Unión temporal Alcantarillado Villacaro

DEDICACION: 20%

PERIODO DE EJECUCION: 06/01/2011 al 14/10/2012

La presente constancia se expide y se firma en la ciudad de Cúcuta Norte De Santander a los 13 días del mes de Junio de 2013.

Atentamente,


MAURICIO ANDRES GARNICA USECHE
Representante Legal
UT. ALCANTARILLADO VILLACARO



CONSORCIO VEREDA CHICAGUA

CERTIFICO:

Que el Señor RAMON ELIAS PATIÑO, identificado con Cédula de Ciudadanía 7.495.402 L.P. 01-0655, se desempeñó como TOPOGRAFO en la ejecución del contrato de obra:

CONTRATO DE OBRA: LP-PDA-SAPSB-004-2012

OBJETO: RECONSTRUCCIÓN DE LOS SISTEMAS DE ACUEDUCTO DE LAS VEREDAS CHICAGUA ALTO, JUAN BUENO, LA ESPERANZA, EL MOHÁN, GUACAMAYAS Y EL PEÑÓN DEL MUNICIPIO DE ARBOLEDAS DEPARTAMENTO- NORTE DE SANTANDER

CONTRATO REALIZADO ENTRE: La gobernación de Norte de Santander (Secretaría de Agua potable y Saneamiento Básico) – Consorcio Vereda Chicagua.

DEDICACION: 30%

PERIODO DE EJECUCION: febrero 2012 – Julio 2013

La presente constancia se expide y se firma en la ciudad de San José de Cúcuta, a los 01 de Marzo de 2012

Atentamente,

Wilmer Samuel Giraldo G
WILMER SAMUEL GIRALDO GARZON
Representante Legal
CONSORCIO VEREDA CHICAGUA



ING. CIVIL JUAN CARLOS ROSAS VILLAMIZAR

C.C 13.481.910

M.P. 54202-42107 NTS

**JUAN CARLOS ROSAS VILLAMIZAR IDENTIFICADO CON CEDULA DE CIUDADANÍA
13.481.910 DE CÚCUTA**

CERTIFICO

Que el señor Ramón Elías Patiño Naranjo, identificado con cedula de ciudadanía No 7.495.402 de armenia y licencia profesional No 01-0655 expedida por el consejo profesional nacional de topografía, prestó los servicios de comisión topográfica para los siguientes contratos:

- Contrato de obra FNC-019 DE 2011, "Obras de Protección Margen Izquierda Rio Pamplonita sector Av. del Rio Junto a la pista de patinaje aguas abajo, Puente Gaitán Duran, Municipio de Cúcuta. Fase III Enrocado". Junio - Julio de 2011.
- Contrato de obra No. 391/2008, "Protección margen derecha Quebrada Grande, frente urbano Corregimiento de Guamalito, Municipio de El Carmen, Norte de Santander". Diciembre de 2008.
- Contrato de obra No. 384/2010, "Obras de Protección Margen Izquierda rio Pamplonita sector Av. del Rio. Frente Urb. Alcalá. Municipio de Cúcuta". Diciembre de 2010.
- Contrato de obra No. 19/2007, "Reposición de tubería de acueducto D=12" de la Autopista Atalaya a la calle 0 entre Av. 0 y 14 del Barrio Comuneros". Mayo de 2007.
- Contrato de Obra No. 034/2011, Mejoramiento y Mantenimiento de la Vía California Municipio de Los Patios.
- Contrato de Obra Pública No. 1411 / 2005, Construcción Tercera Etapa Acueducto Vereda Berlín Corregimiento Agua Clara, Municipio de San José de Cúcuta.

Oficina: C. C Gran Bulevar Av. 0 No. 11 - 30 Oficina 608B Teléfono: 5712511 - 5714976
| email: ingrosasyca@gmail.com Cúcuta - Norte de Santander



ING. CIVIL JUAN CARLOS ROSAS VILLAMIZAR

C.C 13.481.910

M.P. 54202-42107 NTS

- Contrato de Obra Pública No. 1788 / 2005, Reposición de Alcantarillado, Barrio la laguna, Municipio de San José de Cúcuta. Marzo de 2006.
- Contrato de Obra Pública No. 1989/2005, Continuación Construcción Alcantarillado Caserio Buena Esperanza, Municipio San José de Cúcuta.
- Contrato de Obra No. 086/11: cuyo objeto es la" Reposición de colectores principales de alcantarillado sanitario, Colector Villa Antigua del Municipio Villa del Rosario, Norte de Santander". Mayo - Julio de 2011.
- Contrato de Obra No. 084/11: cuyo objeto es la" Reposición de colectores principales de alcantarillado sanitario, Colector Noroccidental del Municipio Villa del Rosario, Norte de Santander". Mayo - Agosto de 2011.
- Contrato de Obra No. 085/11: cuyo objeto es la" Reposición de colectores principales de alcantarillado sanitario, Colector Las Morcillas del Municipio Villa del Rosario, Norte de Santander". Mayo - Agosto de 2011.

Se expide la presente a solicitud del interesado hoy 6 de Febrero de 2014.

JUAN CARLOS ROSAS VILLAMIZAR

C.C 13.481.910

INGENIERIA, CONSULTORIA Y CONSTRUCCIONES
LUIS DARIO CONTRERAS MEJIA
INGENIERO CIVIL - ESPECIALISTA EN VIAS Y TRANSPORTES

EL SUSCRITO LUIS DARIO CONTRERAS MEJIA

CERTIFICA QUE

El señor Ramón Elías Patiño Naranjo, identificado con cedula de ciudadanía No 7.495.402 de armenia y licencia profesional No 01-0655 expedida por el consejo profesional nacional de topografía, prestó los servicios de comisión topográfica para los siguientes contratos:

- *CONTRATO N°: OJ-065 de 2003. Construcción del alcantarillado-sanitario de la calle 14 sector el Paraíso, ubicado en el barrio Motilones del Municipio de Cúcuta, Norte de Santander. EIS Cúcuta ESP. Julio a Agosto de 2003.*
- *CONTRATO N°: 000036 de 2003. Mantenimiento y mejoramiento de la carretera Cacota - Hato de la Virgen - La Copa - La Copita - La Laguna del K0+000 al K32+000, Norte de Santander. Gobernación de Norte de Santander. Octubre a Diciembre de 2003.*
- *CONTRATO N°: 1253 de 2004. Construcción del alcantarillado sanitario barrio el Paraíso, ubicado en el barrio Motilones del Municipio de Cúcuta, Norte de Santander. Alcaldía del Municipio de Cúcuta. Septiembre a Diciembre de 2004.*

AV 10 N 53-23 INT. 20 VILLAS DE MONTICELLO
TELEFONO: 5940019 LOS PATIOS, NORTE DE SANTANDER

INGENIERIA, CONSULTORIA Y CONSTRUCCIONES
LUIS DARIO CONTRERAS MEJIA
INGENIERO CIVIL – ESPECIALISTA EN VIAS Y TRANSPORTES

- **CONTRATO N°: 197 de 2009.** Construcción II etapa parque del agua, Municipio de Pamplona, Norte de Santander. Alcaldía del Municipio de Pamplona. Noviembre a febrero de 2010.
- **CONTRATO N°: 016 de 2011.** Recuperación y rehabilitación de la vía la San Juana – Bucarasica construcción de muro de contención en el KM 9+200 del Municipio de Bucarasica, departamento de Norte de Santander. Alcaldía del Municipio de Bucarasica. Octubre de 2011 a Enero de 2012.
- **CONTRATO N°: 012 de 2011.** Mejoramiento y mantenimiento de la vía Hacari – San José del Tarra en el Municipio de Hacari, departamento de Norte de Santander. Alcaldía del Municipio de Hacari. Junio a Octubre de 2012.

Se expide la presente certificación a solicitud del interesado el día seis (6) de febrero de 2014.

LUIS DARIO CONTRERAS MEJIA

C. C. No.

88.276.486 de OCAÑA N.S.

Matricula Profesional No.

5420276986 NTS

AV 10 N 53-23 INT. 20 VILLAS DE MONTICELLO
TELEFONO: 5940019 LOS PATIOS, NORTE DE SANTANDER

Sodeva Ltda.*Sociedad de Viviendas Atalaya Ltda.*

NIT: 800.015.934-1


Antiguamente Esteban Nava Olarte

CERTIFICACION**A QUIEN PUEDA INTERESAR**

La Empresa Sodeva Ltda., se permite **CERTIFICAR** por medio del presente escrito que, el Topógrafo **RAMON ELIAS PATIÑO NARANJO**, identificado con la cédula de ciudadanía número 7.495.402 de Armenia, elaboró medición topográfica para el levantamiento de **DESLINDE Y AMOJONAMIENTO** realizado por esta empresa, de un metraje de **4.168 Hectáreas**, y otros levantamientos requeridos por la Empresa, durante los años de 1991 a 1993.

Se expide la anterior certificación a solicitud del interesado en la Ciudad de San José de Cúcuta, a lo quince (15) días del mes de Agosto del año dos mil siete (2007).

Atentamente,



HENRY PATIÑO PINZON
Gerente General

**CONSORCIO REDES DE CUCUTA**

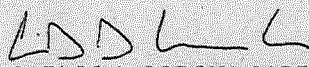
NIT: 900.106.098-2

CONSTANCIA

Nos permitimos certificar que el Topógrafo RAMON ELIAS PATIÑO identificado con cédula de ciudadanía No. 7.495.402 de Armenia y Licencia Profesional No. 00-0655 expedido por el Consejo Nacional de Topografía; laboró como contratista en "Las mediciones topográficas de redes de acueducto, paramento y andenes", mediante órdenes de prestación de servicios de nuestra empresa; desde octubre del 2.007 a junio del 2.008.

El presente documento se expide a solicitud del interesado a los veintitrés días del mes de Julio del 2.008.

Cordialmente,


CARLOS A. CORONA CARRILLO

/Jrg



INSTITUTO GEOGRÁFICO AGUSTÍN CODAZZI
TERRITORIAL NORTE DE SANTANDER



INSTITUTO GEOGRAFICO AGUSTIN CODAZZI 07-04-2009 15:03
 Al Contestar Cite Nr.:5542009EE739-01 - F:1 - A:0
 ORIGEN: DIRECCION TERRITORIAL NORTE DE SANTANDER/MORALE
 DESTINO: PERSONA NATURAL/RAMON ELIAS PATIÑO NARANJO
 ASUNTO: RTA RAD ER471-01, CONSTANCIA ALBORAL CONTRATISTA
 OBS:

No. 6.16/073

San José de Cúcuta,

LA DIRECTORA DE LA TERRITORIAL DEL INSTITUTO GEOGRAFICO
AGUSTIN CODAZZI – NORTE DE SANTANDER

HACE CONSTAR:


Que el señor Ramón Elías Patiño Naranjo, identificado con la cédula de ciudadanía No. 7.495.402, expedida en Armenia (Caldas), prestó sus servicios a esta Entidad, en la modalidad de contrato de prestación de servicios, de conformidad a las Ordenes de Prestación de Servicios y Contratos que se relaciona a continuación:

ORDEN DE SERVICIOS, CONTRATOS Y MODIFICACIONES	LABOR REALIZADA	TIEMPO/EJECUCION	FECHA DE INICIO
O. S. No. 76 de 03 de septiembre de 2007	Topógrafo	2.5 meses	05-09-2007
Contrato No. 224 del 30-07-2008.	Topógrafo	Un mes y medio (1.5).	31-07-2008
Contrato No. 316 del 21-11-2008.	Topógrafo	Veinticinco (25) días	01-12-2008

Esta constancia se expide a solicitud del Interesado.


 ANNY ESPERANZA MORALES ORTEGA
 Directora Territorial

Rad. No. ER-471-01
/ccv-



Bogotá D.C, Noviembre 4 de 2008

DA-286-2008

CERTIFICACION

La suscrita Directora Administrativa de **INGECONTROL LTDA.** identificada con Nit: 860.050.146-0 certifica que el señor **RAMÓN ELÍAS PATIÑO** identificado con cédula de ciudadanía No. 7.495.402 de Armenia prestó sus servicios a esta empresa desde Marzo 2 de 2007 hasta Agosto 28 de 2007 como Topógrafo en los levantamientos topográficos en localizaciones y líneas de flujo y levantamientos topográficos en Estaciones Sardinata y Petrolea dentro del contrato No. 5202403 celebrado con **ECOPETROL S.A.**

Dada en Bogotá D.C, a los cuatro (4) días del mes de Noviembre de dos mil ocho (2008).

Cordialmente,

INGECONTROL LTDA.

Luiz Angela Camacho
LUZ ANGELA CAMACHO VAN DEN BERGHE
 Directora Administrativa (E)



La suscrita Coordinadora de Abastecimiento Bienes y Servicios Cúcuta para la Gerencia de Oleoductos de Ecopetrol S.A.

CERTIFICA

Que el señor RAMON ELIAS PATIÑO NARANJO, identificado con cédula de ciudadanía No. 7.495.402 de Armenia, prestó sus servicios como contratista para la Gerencia de Oleoductos de ECO PETROL S.A. en su condición de operadora del Sistema Caño Limón - Coveñas de la Asociación Cravo Norte, a través de los siguientes contratos:

Orden de Ejecución	5-3220-3401
Objeto	1. Levantamiento topográfico cruce subfluvial en la quebrada Uncacias. 2. Levantamiento topográfico cruce subfluvial en el Río Cobaría. 3. Levantamiento topográfico de dos puentes en el Royota.
Fecha de suscripción	14 de diciembre de 1992
Valor suscrito	\$1.472.500.00
Orden de Ejecución	5-3220-3888
Objeto	Levantamiento planimétrico y altimétrico de las siguientes zonas: 1. Tramo de vía y zona de desplazamiento en el KM4133 - La China. 2. Tramo de vía y zona adyacente a la misma en el KM 120+200 - Río Cubugón.
Fecha de suscripción	17 de mayo de 1993
Valor suscrito	\$1.740.000.00
Orden de Ejecución	5-3220-4813
Objeto	Levantamiento planimétrico y altimétrico del paso del Oleoducto (cruce subfluvial) en el río Cobaría y zona adyacente. Elaboración y entrega de planos y carteras.
Fecha de suscripción	16 de diciembre de 1994
Valor suscrito	\$440.000.00

VINCULADA AL MINISTERIO DE MINAS Y ENERGÍA
 Redoma San Mateo Autopista Internacional
 Apartado Aéreo 1107
 TEL. (577) 5760260 - Fax: (077) 5760422
 Cúcuta - Norte de Santander - Colombia
 Mail: cano.limon@ecopetrol.com.co

1/5



Orden de Ejecución Objeto	:	DIRE-00-0058 Suministro de una comisión de topografía para realizar el levantamiento topográfico del cruce del Oleoducto Caño Limón Coveñas con el Río Sardinata.
Fecha de suscripción Valor suscrito	:	13 de enero de 2000 \$2.923.890.00
Orden de Ejecución Objeto	:	DIRE-ACN45002-00-0110 Suministro de comisión de topografía para apoyar los trabajos de colocación de colchacretos en el lecho del río Magdalena, margen izquierda del cruce subfluvial del oleoducto Caño Limón Coveñas, sector Tacamocho, Bolívar.
Fecha de suscripción Valor suscrito	:	10 de febrero de 2000 \$5.263.002.00
Orden de Ejecución Objeto	:	DIRE-ACN45002-00-0253 Suministro de una comisión de Topografía para apoyar los trabajos de construcción de la variante Tacamocho trazado de la variante, apoyo predoblado de la tubería y elaboración de planos As Built OT MIMS 8346
Fecha de suscripción Valor suscrito	:	27 de marzo de 2000 \$4.385.835.00
Orden de Ejecución Objeto	:	DIRE-ACN-45002-01-0318 Suministro de una comisión topográfica para el levantamiento topográfico de los bordes del río Magdalena, en el tramo comprendido entre Pinto y el caserío de Tacaloo.
Fecha suscripción Valor suscrito	:	22 de mayo de 2001 \$8.174.125.00
Orden de Ejecución Objeto	:	DIRE-ACN-45002-01-0466 Suministro de una comisión de topografía para realizar el levantamiento topográfico de la margen izquierda del río Magdalena en el sector comprendido entre la población de Tocamocho y el Caño de Tacamocho y apoyo inspección con buzos del cruce subfluvial.

VINCULADA AL MINISTERIO DE MINAS Y ENERGÍA
 Redonda San Mateo Autopista Internacional
 Apartado Aéreo 1107
 TEL: (577) 5760260 - Fax: (077) 5760422
 Cúcuta - Norte de Santander - Colombia
 Mail: caño.limon@ecopetrol.com.co

3/5



Fecha de suscripción	:	22 de octubre de 2001
Valor suscrito	:	\$2.615.720.00
Orden de Ejecución	:	DIRE-ACN 45002-01-0060
Objeto	:	Suministro de comisión de topografía para apoyar los trabajos de construcción de una protección con geomanta en el lecho del río Magdalena margen izquierda del cruce subfluvial del Oleoducto Caño Limón Coveñas, Sector de Tacamocho, Bolívar.
Fecha de suscripción	:	9 de enero de 2001
Valor suscrito	:	\$2.339.112.00
Orden de Ejecución	:	DIRE-ACN40302-02-0128
Objeto	:	Suministro de comisión de topografía para los trabajos de control de apertura del derecho de vía y control de la construcción de la variante.
Fecha de suscripción	:	12 de abril de 2002
Valor suscrito	:	\$21.072.360.00
Orden de Ejecución	:	DIRE-ACN40302-04-0085
Objeto	:	Suministro de comisión de topografía para levantamiento topográfico y toma de niveles para la reconstrucción del punto de control de la Garita, localizado en la margen derecha del río Pamplonita en el corregimiento de la Garita, municipio de los Patios y la construcción de los puentes de cemento sobre el río Nuevo Presidente, higuarones en el Río Tibú y la Frontera en el Río Sardinata, ubicados en el municipio de Tibú.
Fecha de suscripción	:	8 de marzo de 2004
Valor suscrito	:	\$13.800.815.00
Orden de Ejecución	:	DIRE-04-0158
Objeto	:	Suministro de comisión de topografía para realizar monitoreo de asentamientos y chequeo de la verticalidad y redondez de los tanques de alivio y agua de la estación de medición en Coveñas, departamento de Sucre.
Fecha de suscripción	:	24 de julio de 2004
Valor suscrito	:	\$3.154.472.00

VINCULADA AL MINISTERIO DE MINAS Y ENERGÍA
 Redoma San Mateo Autopista Internacional
 Apartado Aéreo 1107
 TEL: (577) 5760260 - Fax: (077) 5760422
 Cúcuta - Norte de Santander - Colombia
 Mail: cano.limon@ecapetrol.com.co



Orden de Ejecución	:	4007366
Objeto	:	Levantamiento Topográfico del Acueducto de Villeros, Terminal Coveñas, departamento de Sucre.
Fecha de suscripción	:	2 de noviembre de 2005
Valor suscrito	:	\$4.164.670.00

Se expide la presente certificación a solicitud del interesado el día veintinueve (29) de septiembre de 2010.

Luz Teresa Panesso
LUZ TERESA PANESSO BERMONTH
Coordinadora de Abastecimiento de Bienes y Servicios - Cúcuta (E)

msg

VINCULADA AL MINISTERIO DE MINAS Y ENERGÍA
Redoma San Mateo Autopista Inter nacional
Apartado Aéreo 3107
TEL: (577) 5760260 - Fax: (077) 5760422
Cúcuta - Norte de Santander - Colombia
Mail: cano.jimon@ecopetro.l.com.co
5/5

ORLANDO VILLAMIZAR RODRIGUEZ

Ingeniero Civil - Especialista en Aseguramiento de la Calidad

ORLANDO VILLAMIZAR RODRIGUEZ IDENTIFICADO CON CEDULA DE
CIUDADANIA 88.220.191 DE CUCUTA

CERTIFICA

Que, RAMON ELIAS PATIÑO MARANJO, a quien podrán identificar con la Cedula de Ciudadania 7495402 se desempeñó en el cargo de TOPOGRAFO, vinculado mediante contrato a termino definido desde el 21 de Marzo de 2017 al 2 de Marzo de 2018 en la ejecución del contrato 003-2017, cuyo objeto consistió en la INTERVENTORIA TECNICA, ADMINISTRATIVA Y FINANCIERA AL CONTRATO DE CONSTRUCCION DE INTERCEPTOR DE ALCANTARILLADO MARGUEN ISQUIERDO RIO PAMPLONITA, CORREGIMIENTO DE LA DON JUANA MUNICIPIO DE BOCHALEMA, NORTE DE SANTANDER.

Se expide hoy 2 de Marzo de 2018.


ORLANDO VILLAMIZAR RODRIGUEZ

CC. 88.220.191

Ingeniero Civil

DIRECCION
TELEFONO Y FAX

AV LIBERTADORES BL H AP 303 URB ZULIMA
3106796220 - 5773822

UNIÓN TEMPORAL INTERVENTORIA LA SOBERANIA

NIT. 901.032.884-1

CERTIFICACION

RAMON ELIAS PATIÑO NARANJO, identificado con CC 7.495.402 de Armenia, se desempeñó como topógrafo en el siguiente proyecto

CONTRATO No: 01416/2015


OBJETO: INTERVENTORÍA TÉCNICA, ADMINISTRATIVA, FINANCIERA Y CONTABLE PARA LAS OBRAS DE MANTENIMIENTO DE LA VIA DE LA SOBERANIA ENTRE TOLEDO Y CUBARA EL CUAL ESTARA LIMITADO A ACTIVIDADES DE ATENCION DE EMERGENCIAS, PUNTOS CRITICOS Y MANTENIMIENTO PREVENTIVO DE LA VIA DE LA SOBERANIA EN LA JURISDICCION DEL MUNICIPIO DE TOLEDO, DEPARTAMENTO DE NORTE DE SANTANDER.

FECHA INICIO: 15 de diciembre de 2016

FECHA DE TERMINACION: 30 de noviembre de 2017

Se expide la presente solicitud a petición del interesado a los dieciséis (16) días del mes de octubre de 2019

Atentamente,



SONIA SANDOVAL CONTRERAS
C.C. No. 60.357.733 de Cúcuta
R/I T INTERVENTORIA LA SOBERANIA

Calle 11 No. 4 - 39, cc LECS of 205 Cúcuta
Tel: 5886791- San José de Cúcuta (N. de S.)

**CONSORCIO INTERVENTORÍA LA
HERMITA**

NIT. 900.904.652-1

CERTIFICACION

RAMON ELIAS PATIÑO NARANJO, identificado con CC 7.495.402 de Armenia, se desempeñó como topógrafo en el siguiente proyecto

CONTRATO NO: 00/59/2015

OBJETO: INTERVENTORÍA TÉCNICA, ADMINISTRATIVA Y FINANCIERA PARA LA CONSTRUCCIÓN DE CUBIERTA CANCHA MULTIFUNCIONAL BARRIO LA HERMITA, MUNICIPIO DE CÚCUTA, NORTE DE SANTANDER.

FECHA INICIO: 06 de Noviembre de 2015

FECHA DE TERMINACION: 21 de Diciembre de 2015

Se expide la presente solicitud a petición del interesado a los dieciséis (16) días del mes de octubre de 2015

Atentamente,

Juan Andres Montañez

JHOAN ANDRES MONTAÑEZ RAMIREZ

C.C. No. 1.000.505.735 de Cúcuta
R/L CONSORCIO LA HERMITA

CALLE 16 NO. 7 - 25 OSPINA PEREZ
TEL: 31245375091 - SAN JOSÉ DE CÚCUTA (N. DE S.)


EDGAR MOLINA CHAPARRO
13170666
INGENIRO CIVIL

EDGAR MOLINA CHAPARRO – INGENIERO CIVIL

CERTIFICO

Que, el Topografo Geodesta RAMON ELIAS PATINO NARANJO, a quien podrán identificar con la Cedula de Ciudadania 7495402, laboró a mi cargo como TOPOGRAFO desde el 2 de enero hasta el 2 de noviembre de 2012 en el contrato INTERVENTORIA TECNICA ADMINISTRATIVA Y FINANCIERA PARA LA ATENCION OBRA MAYORES DE EMERGENCIA PUNTOS CRITICOS DE LA VIA LA SANJUANA BUCARASICA DEL DEPARTAMEMENTO NORTE DE SANTANDER, cuyo presupuesto ascendió a la suma de CUATROCIENTOS CINCUENTA Y TRES SALARIOS MINIMOS (453 SMMLV).

Se expide la presente a solicitud del interesado hoy 9 de febrero de 2015.



EDGAR MOLINA CHAPARRO
CC 13.170.666 de Villa del Rosario.
CONTRATISTA

ORLANDO VILLAMIZAR RODRIGUEZ

Ingeniero Civil - Especialista en Aseguramiento de la Calidad

ORLANDO VILLAMIZAR RODRIGUEZ IDENTIFICADO CON CEDULA DE
CIUDADANIA 88.220.191 DE CÚCUTA

CERTIFICA

Que, RAMON ELIAS PATIÑO NARANJO, a quien podrán identificar con la Cedula de Ciudadania 7495402 se desempeño en el cargo de TOPOGRAFO, vinculado mediante contrato a término definido desde el 25 de Noviembre de 2015 al 30 de Abril de 2016 en la ejecución del proceso constructivo 0141 DE 2015, cuyo objeto consistió en la INTERVENTORIA TECNICA, ADMINISTRATIVA Y FINANCIERA A LA CONSTRUCCIÓN MURO DE CONTENCIÓN INTERSECCION CALLE MARIA AUXILIADORA Y PERPETUO SOCORRO MUNICIPIO DE HERRAN

Se expide hoy 30 de Abril de 2016.


ORLANDO VILLAMIZAR RODRIGUEZ
CC. 88.220.191
Ingeniero Civil

DIRECCION
TELEFONO Y FAX

AV LIBERTADORES BL H AP 303 URB ZULIMA
3106796220 - 5773822




Asesorías y Consultorías Contractuales S.A.S

LA SUSCRITA REPRESENTANTE LEGAL DE LA SOCIEDAD ASESORIAS Y
CONSULTORIAS CONTRACTUALES C&A SAS.

CERTIFICA

Que RAMON ELIAS PATIÑO NARANJO, a quien podrán identificar con la Cedula de Ciudadanía 7495402 se desempeño en el cargo de TOPOGRAFO de la UNION TEMPORLA INTERVENTORIA VILLA DEL ROSARIO desde el 28 de ENERO de 2019 hasta el 13 de Mayo de 2019 en desarrollo del proyecto vial INTERVENTORIA PARA LA CONSTRUCCION DE PAVIMENTO RIGIDO, CANALIZACION BOX COULVERT OBRAS COMPLEMENTARIAS ENTRE CARRERAS 4 Y 5 CON CALLES 18 Y 21 DEL BARRIO SENDERO DE PAZ DEL MUNICIPIO DE VILLA DEL ROSARIO, NORTE DE SANTANDER.

Sin otro particular al cual hacer referencia se expide la presente hoy 25 de septiembre de 2019.


ADRIANA CAROLINA LIZARAZO HIGUERA
ASESORIAS Y CONSULTORIAS CONTRACTUALES C&A SAS
NIT 901221652-9

Dirección: Calle 11 AN # 11AE – 220 Torres del Centenario.
Cel: 3005596915
Email: asesorandocontratos@gmail.com

UNION TEMPORAL SEAVILLA2023

CENTRO ADMINISTRATIVO VILLA DEL ROSARIO



PROPUESTA ECONOMICA

411



CENTRO ADMINISTRATIVO VILLA DEL ROSARIO

FORMULARIO 1 - DETALLADO

PROCESO DE CONTRATACIÓN No. CM-015-2023 INTERVENTORÍA TÉCNICA,
ADMINISTRATIVA, JURIDICA CONTABLE Y AMBIENTAL AL CONTRATO DE OBRA PUBLICA PARA LA CONSTRUCCIÓN DEL CENTRO
ADMINISTRATIVO DEL MUNICIPIO DE VILLA DEL ROSARIO

CANT.	CARGO / OFICIO	COSTOS DE PERSONAL	PRIMA REGIONAL	F.M	PARTICIPACIÓN (h-mes)	VALOR PARCIAL (\$)
(1)		(2)	(3)		(4)	(1)*((2)+(3))*(4) = (5)
COSTOS DIRECTOS DE PERSONAL						
PERSONAL PROFESIONAL						
1	Director de interventoría	3.200.000,00	50%	1,66	7,00	\$ 18.592.000,00
1	Residente de interventoría	2.100.000,00	100%	1,66	7,00	\$ 24.402.000,00
PERSONAL TÉCNICO						
1	Topografo	2.500.000,00	80%	1,66	3,00	\$ 9.960.000,00
1	Cadenero	2.000.000,00	80%	1,87	3,00	\$ 8.976.000,00
PERSONAL ADMINISTRATIVO						
1	Secretaria	2.300.000,00	50%	1,87	3,00	\$ 6.451.500,00
PERSONAL AUXILIAR TÉCNICO						
OTROS COSTOS DE PERSONAL						
1	Profesional SST	2.250.000,00	60%	1,66	6,00	\$ 13.446.000,00
SUBTOTAL COSTOS DE PERSONAL = SUMATORIA DE (5) = (6)						\$ 81.827.500,00
SUBTOTAL COSTOS DE PERSONAL (A)						\$ 81.827.500,00
CANT.	CONCEPTO	UNIDAD	COSTO (\$)		UTILIZACION	VALOR PARCIAL (\$)
(7)			(8)		(9)	(7)*(8)*(9) = (10)
OTROS COSTOS DIRECTOS						
VIATICOS						
7	Transportes	mes	\$ 2.300.000,00		100%	\$ 16.100.000,00
7	Comunicaciones	mes	\$ 500.000,00		100%	\$ 3.500.000,00
6	Equipo de topografia	mes	\$ 2.300.000,00		100%	\$ 13.800.000,00
OTROS COSTOS						
7	Papeleria, fotografias, informes	mes	\$ 783.470,00		100%	\$ 5.484.290,00
7	Arriendo oficina (incluye servicios públicos)	mes	\$ 1.500.000,00		100%	\$ 10.500.000,00
SUBTOTAL OTROS COSTOS DIRECTOS = SUMATORIA DE (10) = (B)						\$ 49.384.290,00
SUBTOTAL COSTOS BASICOS = (A) + (B) = (C)						\$ 131.211.790,00
PROVISION FRENTE ADICIONAL = (D)						\$ 1.000.000,00
VALOR TOTAL BASICO						\$ 132.211.790,00
IVA = 19% * (E) = (F)						\$ 25.120.240,10
COSTO TOTAL = (E) + (F)						\$ 157.332.030,10
FIRMAS						
NOMBRE DEL PROPONENTE		UT INTERVENTORIA SEAVILLA2023				
NOMBRE DEL REPRESENTANTE LEGAL		FRANCISCO A. MENESES SEQUEDA				

U.T. INTERVENTORIA SEAVILLA2023



CENTRO ADMINISTRATIVO VILLA DEL ROSARIO

FORMULARIO 1 - GLOBAL

PROCESO DE CONTRATACIÓN No. CM-015-2023
 INTERVENTORÍA TÉCNICA, ADMINISTRATIVA, JURIDICA CONTABLE Y AMBIENTAL AL CONTRATO DE OBRA PUBLICA PARA LA CONSTRUCCIÓN DEL CENTRO ADMINISTRATIVO DEL MUNICIPIO DE VILLA DEL ROSARIO

ITEM	DESCRIPCIÓN	VALOR OFERTA
1	Valor de su propuesta sin IVA	\$ 132.211.790
2	Valor del IVA	\$ 25.120.240
3	Valor Total de la Propuesta	\$ 157.332.030

VALORES OFICIALES PARA LOS ITEMS A PAGAR POR PRECIOS UNITARIOS PARA LOS ENSAYOS DE LABORATORIO

ITEM	DESCRIPCIÓN	UNIDAD	VALOR BASICO UNITARIO OFICIAL (sin IVA)	VALOR BASICO UNITARIO PROPUESTO (sin IVA)

UNION TEMPORAL SEAVILLA2023

CENTRO ADMINISTRATIVO VILLA DEL ROSARIO



ASOSUPRO

Asociación Suprdepartamental de Municipios para el Progreso

**ASOCIACION SUPRADEPARTAMENTAL DE MUNICIPIOS
PARA EL PROGRESO**

PROCESO: CONCURSO DE MERITOS CMA-015 DE 2023

**OBJETO: INTERVENTORIA TECNICA, ADMIISTRATIVA,
JURIDICA, CONTABLE Y AMBIENTAL AL CONTRATO DE
OBRA PUBLICA PARA LA CONSTRUCCION DEL CENTRO
ADMINITRATIVO DEL MUNICIPIO DE VILLA DEL ROSARIO**

**OFERENTE:
UNION TEMPORAL SEAVILLA 2023**

PROPUESTA ECONOMICA

**DIRECCION: CALLE 13 No 2E-95 OFI 105 EDIFICIO LOS CAOBOS CUCUTA CEL
3102168554 Email: interventoriaseavilla2023@gmail.co**

U.T. INTERVENTORIA SEAVILLA2023



CENTRO ADMINISTRATIVO VILLA DEL ROSARIO

FORMULARIO 1 - DETALLADO

PROCESO DE CONTRATACIÓN No. CM-015-2023 INTERVENTORÍA TÉCNICA,
ADMINISTRATIVA, JURIDICA CONTABLE Y AMBIENTAL AL CONTRATO DE OBRA PUBLICA PARA LA CONSTRUCCIÓN DEL CENTRO
ADMINITRATIVO DEL MUNICIPIO DE VILLA DEL ROSARIO

CANT.	CARGO / OFICIO	COSTOS DE PERSONAL	PRIMA REGIONAL	F.M	PARTICIPACIÓN (h-mes)	VALOR PARCIAL (\$)
(1)		(2)	(3)		(4)	(1)*((2)+(3))*(4) = (5)

COSTOS DIRECTOS DE PERSONAL

PERSONAL PROFESIONAL.

1	Director de interventoría	3.200.000,00	50%	1,66	7,00	\$ 18.592.000,00
1	Residente de interventoría	2.100.000,00	100%	1,66	7,00	\$ 24.402.000,00

PERSONAL TÉCNICO

1	Topografo	2.500.000,00	80%	1,66	3,00	\$ 9.960.000,00
1	Cadenero	2.000.000,00	80%	1,87	3,00	\$ 8.976.000,00

PERSONAL ADMINISTRATIVO

1	Secretaria	2.300.000,00	50%	1,87	3,00	\$ 6.451.500,00
---	------------	--------------	-----	------	------	-----------------

PERSONAL AUXILIAR TÉCNICO

OTROS COSTOS DE PERSONAL

1	Profesional SST	2.250.000,00	60%	1,66	6,00	\$ 13.446.000,00
---	-----------------	--------------	-----	------	------	------------------

SUBTOTAL COSTOS DE PERSONAL = SUMATORIA DE (5) = (6) \$ 81.827.500,00

SUBTOTAL COSTOS DE PERSONAL (A) \$ 81.827.500,00

CANT.	CONCEPTO	UNIDAD	COSTO (\$)	UTILIZACION	VALOR PARCIAL (\$)
(7)			(8)	(9)	(7)*(8)*(9) = (10)

OTROS COSTOS DIRECTOS

VIÁTICOS

7	Transportes	mes	\$ 2.300.000,00	100%	\$ 16.100.000,00
7	Comunicaciones	mes	\$ 500.000,00	100%	\$ 3.500.000,00

6	Equipo de topografía	mes	\$ 2.300.000,00	100%	\$ 13.800.000,00
---	----------------------	-----	-----------------	------	------------------

OTROS COSTOS

7	Papeleria, fotografias, informes	mes	\$ 783.470,00	100%	\$ 5.484.290,00
7	Arriendo oficina (incluye servicios públicos)	mes	\$ 1.500.000,00	100%	\$ 10.500.000,00

SUBTOTAL OTROS COSTOS DIRECTOS = SUMATORIA DE (10) = (B) \$ 49.384.290,00

SUBTOTAL COSTOS BASICOS = (A) + (B) = (C) \$ 131.211.790,00

PROVISION FRENTE ADICIONAL = (D) \$ 1.000.000,00

VALOR TOTAL BASICO \$ 132.211.790,00

IVA = 19% * (E) = (F) \$ 25.120.240,10

COSTO TOTAL = (E) + (F) \$ 157.332.030,10

FIRMAS

NOMBRE DEL PROPONENTE

UT INTERVENTORIA SEAVILLA2023

NOMBRE DEL REPRESENTANTE LEGAL

FRANCISCO A. MENESES SEQUEDA